






LEGENDA:

-  - prawdopodobna nisza osuwiska
-  - strefy podwyższonej wilgotności
-  - mur oporowy
-  - rzędna terenu
-  - podstawa skarpy

P.P.B. i R.G. GEOSTANDARD Sp.z o.o. ul. Gwiaździsta 62/12/2, 53-314 Wrocław		Zał. nr 2
DOTYCZY: BADANIA GEORADAROWE Osuwisko na skarpie zbocza przy drodze powiatowej nr 3238D w rejonie Kościoła pod wezwaniem Świętej Magdaleny		
Opracował:		PRZEKRÓJ GEORADAROWY III - III'
Nazwisko	Podpis	
mgr P. Szczurek	<i>Szczurek</i>	SKALA ~1:250