






**LEGENDA:**

-  - prawdopodobna nisza osuwiska
-  - strefy podwyższonej wilgotności
-  - mur oporowy
-  - rzędna terenu
-  - podstawa skarpy

P.P.B.i R.G.GEOSTANDARD Sp.z o.o. ul. Gwiaździsta 62/12/2, 53-314 Wrocław		<b>Zał. nr 1</b>	
DOTYCZY: BADANIA GEORADAROWE Osuwisko na skarpie zbocza przy drodze powiatowej nr 3238D w rejonie Kościoła pod wezwaniem Świętej Magdaleny			
Opracował:		PRZEKROJE GEORADAROWE I - I' II - II'	SKALA ~1:250
Nazwisko	Podpis		
mgr P. Szczurek	<i>Szczurek</i>		