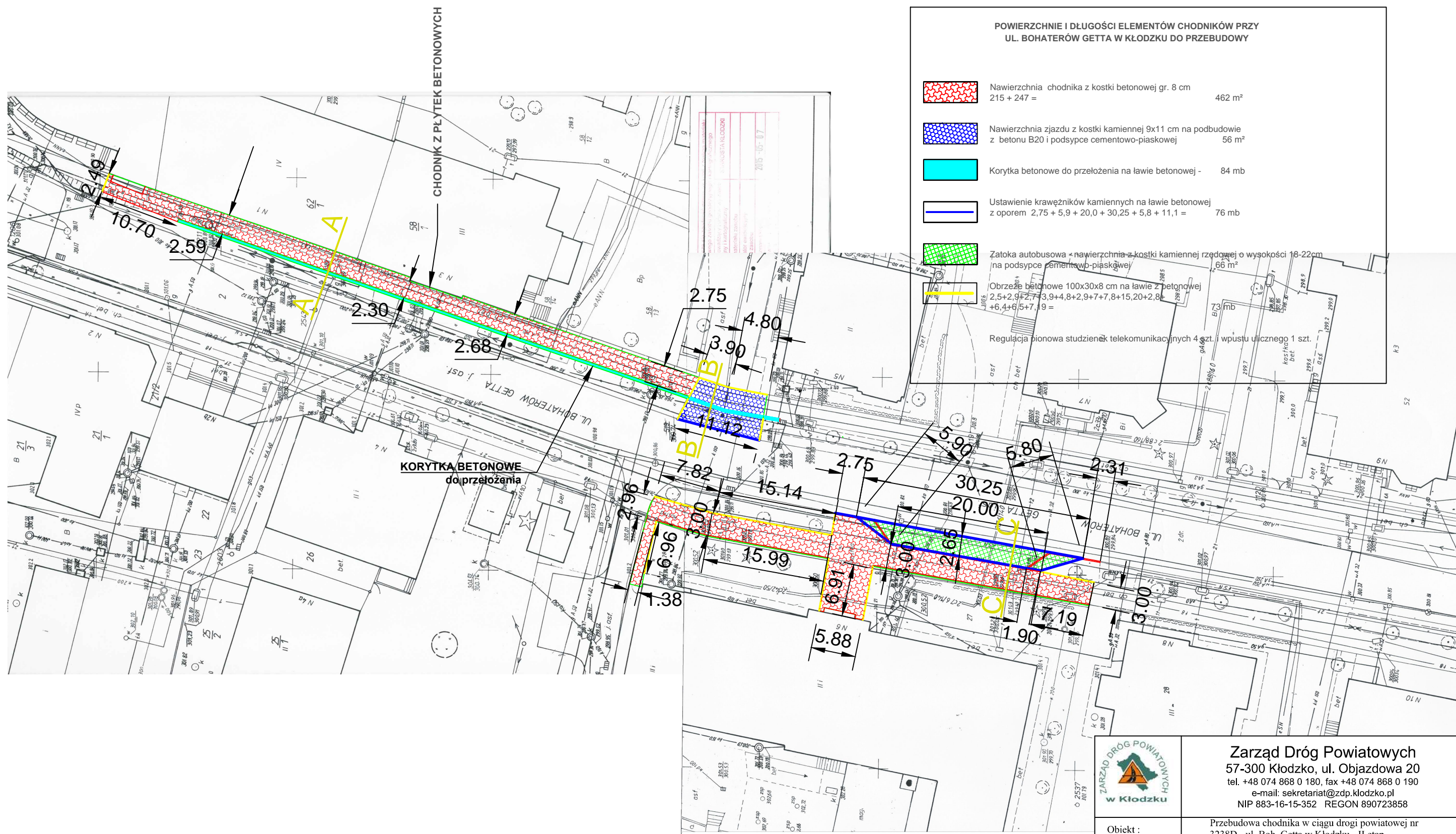










# Roboty nawierzchniowe



**POWIERZCHNIE I DŁUGOŚCI ELEMENTÓW CHODNIKÓW PRZY UL. BOHATERÓW GETTA W KŁODZKU DO PRZEBUDOWY**

	Nawierzchnia chodnika z kostki betonowej gr. 8 cm 215 + 247 =	462 m <sup>2</sup>
	Nawierzchnia zjazdu z kostki kamiennej 9x11 cm na podbudowie z betonu B20 i podsypce cementowo-piaskowej	56 m <sup>2</sup>
	Korytka betonowe do przełożenia na ławie betonowej -	84 mb
	Ustawienie krawężników kamiennych na ławie betonowej z oporem 2,75 + 5,9 + 20,0 + 30,25 + 5,8 + 11,1 =	76 mb
	Zatoka autobusowa z nawierzchnią z kostki kamiennej rzędowej o wysokości 18-22cm (na podsypce cementowo-piaskowej)	66 m <sup>2</sup>
	Obrzeże betonowe 100x30x8 cm na ławie z betonowej 2,5+2,9+2,7+3,9+4,8+2,9+7+7,8+15,20+2,8+6,4+6,5+7,19 =	
	Regulacja pionowa studzienek telekomunikacyjnych 4 szt. i wpustu ulicznego 1 szt.	

 <p><b>Zarząd Dróg Powiatowych</b> 57-300 Kłodzko, ul. Objazdowa 20 tel. +48 074 868 0 180, fax +48 074 868 0 190 e-mail: sekretariat@zdp.klodzko.pl NIP 883-16-15-352 REGON 890723858</p>		
Obiekt :	Przebudowa chodnika w ciągu drogi powiatowej nr 3238D - ul. Boh. Getta w Kłodzku - II etap.	
Miejscowość :	Kłodzko	Branża drogowa
Opracował :	mgr inż. Aleksander Ruczkowski	
Skala 1:500	ZAKRES ROBÓT NAWIERZCHNIOWYCH	Rys. nr 2