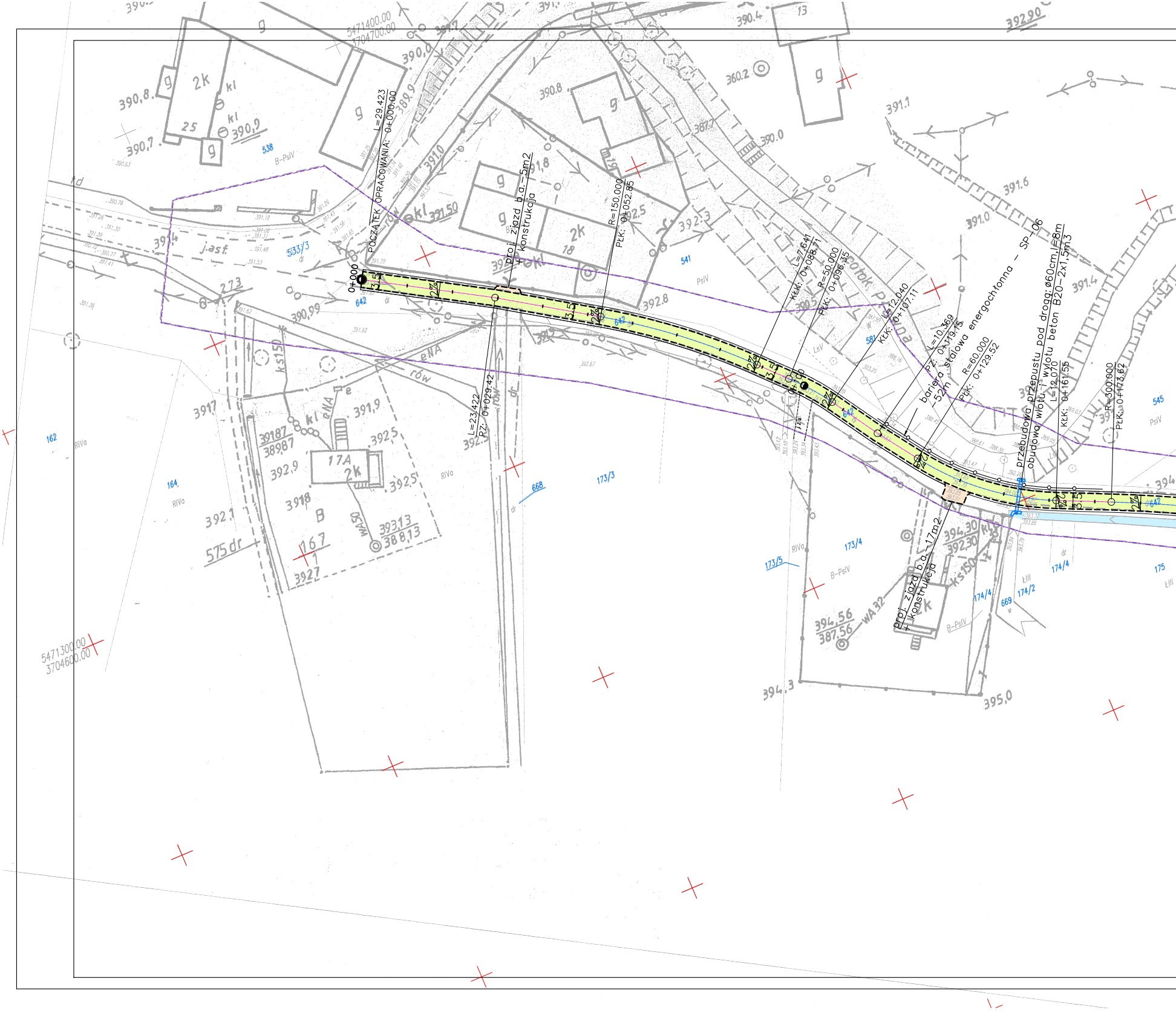

5471400.00
3704700.00
POCZĄTEK OPRACOWANIA: 0+000.00
L=29.423
0+000
proj. zjazd b.a. ~5m2
+ konstrukcja
R=150.000
PŁK: 0+052.85
L=23.422
PZ: 0+029.42
L=7.641
KŁK: 0+088.71
R=50.000
PŁK: 0+096.35
0+100
L=12.040
KŁK: 0+107.11
L=10.369
PZ: 0+119.15
bariera stalowa energochłonna – SP–06
~52m
R=60.000
PŁK: 0+129.52
przebudowa przepustu pod drogą: ø60cm,l=8m
obudowa wlotu i wylotu beton B20–2x1,5m3
L=12.070
KŁK: 0+161.55
R=300.000
PŁK: 0+173.62
proj. zjazd b.a. ~17m2
+ konstrukcja
3.5
2%
642
538
533/3
541
581
545
162
164
668
173/3
173/4
173/5
174/4
174/2
669
175
B-PsIV
PsIV
RIVa
LsV
ŁIII
dr
kd
j.asf.
rów
eNA
potok Pańska
575 dr
17A
2k
5471300.00
3704600.00

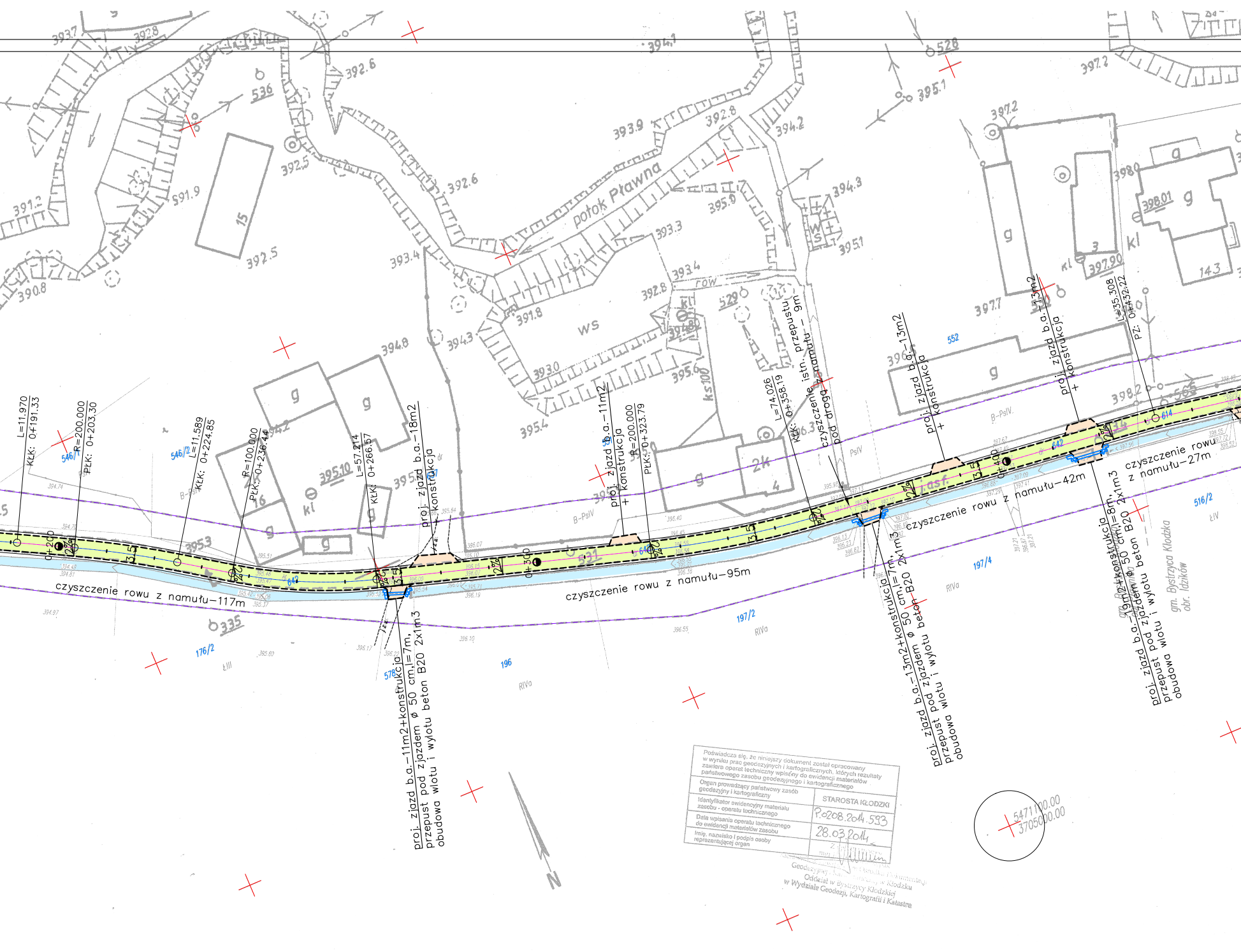
potok Pławna
czyszczenie rowu z namułu–117m
czyszczenie rowu z namułu–95m
czyszczenie rowu z namułu–42m
czyszczenie rowu z namułu–27m
L=11.970
KŁK: 0+191.33
R=200.000
PŁK: 0+203.30
L=11.589
KŁK: 0+224.85
R=100.000
PŁK: 0+236.44
L=57.214
KŁK: 0+266.57
proj. zjazd b.a.–18m2 + konstrukcja
proj. zjazd b.a.–11m2 + konstrukcja
R=200.000
PŁK: 0+323.79
L=74.026
KŁK: 0+358.19
czyszczenie istn. przepustu pod drogą z namułu – 9m
proj. zjazd b.a.–13m2 + konstrukcja
proj. zjazd b.a.–13m2 + konstrukcja
L=35.308
PZ: 0+432.22
proj. zjazd b.a.–11m2+konstrukcja przepust pod zjazdem ø 50 cm,l=7m, obudowa wlotu i wylotu beton B20 2x1m3
proj. zjazd b.a.–13m2+konstrukcja przepust pod zjazdem ø 50 cm,l=7m, obudowa wlotu i wylotu beton B20 2x1m3
proj. zjazd b.a.–19m2+konstrukcja przepust pod zjazdem ø 50 cm,l=8m, obudowa wlotu i wylotu beton B20 2x1m3
0+200
0+300
0+400
asf.
gm. Bystrzyca Kłodzka
obr. Idzików
5471100.00
3705000.00
N

Poświadcza się, że niniejszy dokument został opracowany w wyniku prac geodezyjnych i kartograficznych, których rezultaty zawiera operat techniczny wpisany do ewidencji materiałów państwowego zasobu geodezyjnego i kartograficznego	
Organ prowadzący państwowy zasób geodezyjny i kartograficzny	STAROSTA KŁODZKI
Identyfikator ewidencyjny materiału zasobu - operatu technicznego	P.0208.2014.593
Data wpisania operatu technicznego do ewidencji materiałów zasobu	28.03.2014
Imię, nazwisko i podpis osoby reprezentującej organ	

Geodezyjnej i Kartograficznej w Kłodzku
Oddział w Bystrzycy Kłodzkiej
w Wydziale Geodezji, Kartografii i Katastra

ARKUSZ MAPY NR1

Nr Dz 2536-1/2013
KERG 065.20-010/2013

województwo : dolnośląskie
powiat: : kłodzki
jednostka ew. : 020806_5, Bystrzyca Kłodzka
obręb:

MAPA DLA CELÓW PROJEKTOWYCH

SKALA 1 : 500

Powstała z powiększenia sekcji nr:

Niniejsza mapa może służyć do opracowania projektów technicznych uzgadnianych przez Starostwo Powiatowe

Sporządził dnia 19.03.2

Usługi Geodezyjne i F
Leszek Jaśkiewi
57-320 Polanica-Zdrój, ul.
tel. 509 759 49
NIP 883-102-61-18 REGON
www.geodezja.kłodz
e-mail: usgeod@poczta.

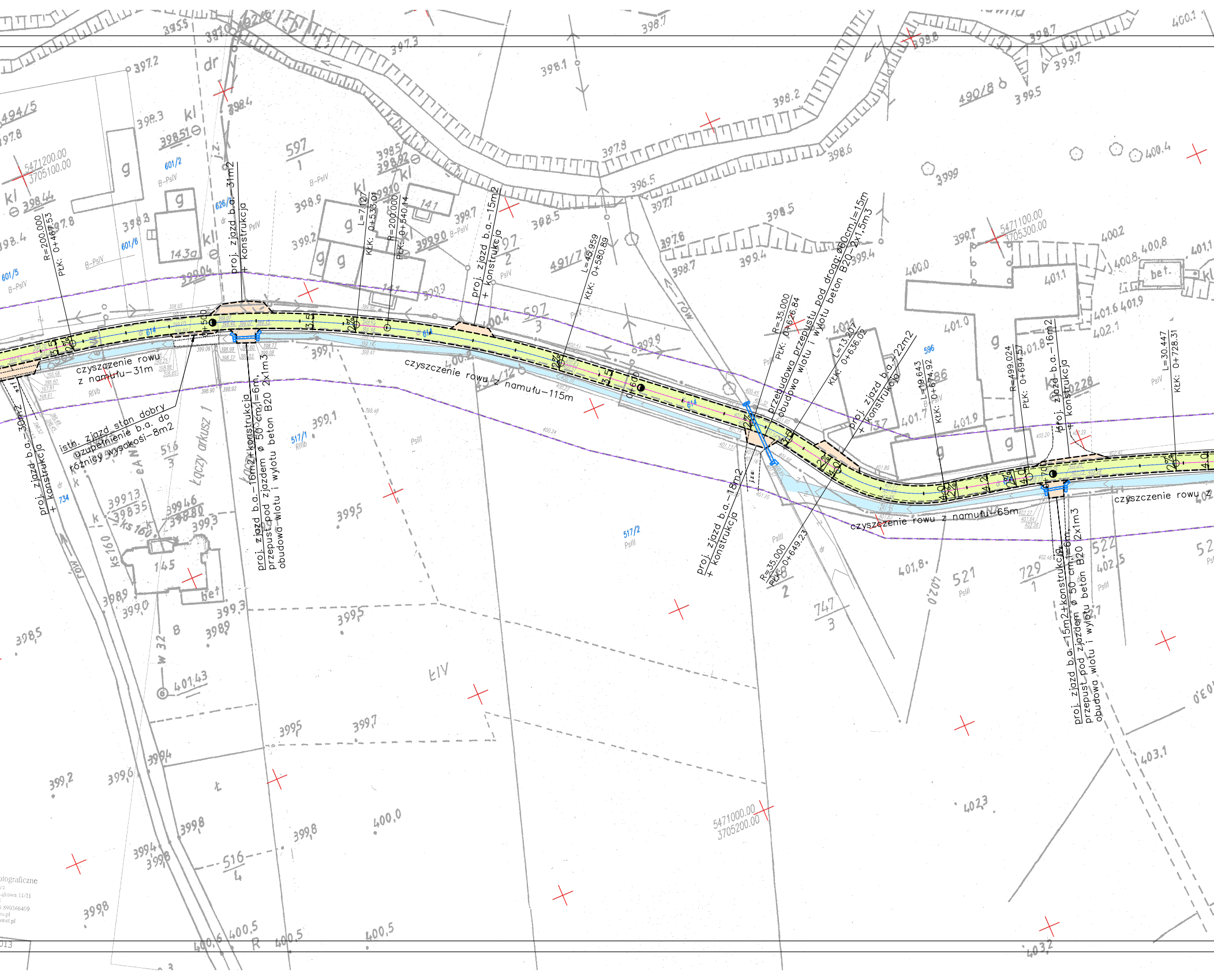
R=200.000
PŁK: 0+467.53
proj. zjazd b.a.–31m2
+ konstrukcja
L=7.127
KŁK: 0+533.01
R=200.000
PŁK: 0+540.14
proj. zjazd b.a.–15m2
+ konstrukcja
L=45.959
KŁK: 0+580.89
R=35.000
PŁK: 0+626.84
przebudowa przepustu pod drogą: ø60cm,l=15m
obudowa wlotu i wylotu beton B20–2x1,5m3
L=13.207
KŁK: 0+636.02
proj. zjazd b.a.–22m2
+ konstrukcja
L=19.643
KŁK: 0+674.92
R=499.024
PŁK: 0+694.57
proj. zjazd b.a.–16m2
+ konstrukcja
L=30.447
KŁK: 0+728.31
czyszczenie rowu
z namułu–31m
czyszczenie rowu z namułu–115m
czyszczenie rowu z namułu–65m
czyszczenie rowu z
proj. zjazd b.a.–30m2
+ konstrukcja
istn. zjazd stan dobry
uzupełnienie b.a. do
różnicy wysokości–8m2
proj. zjazd b.a.–16m2+konstrukcja
przepust pod zjazdem ø 50 cm,l=6m,
obudowa wlotu i wylotu beton B20 2x1m3
proj. zjazd b.a.–18m2
+ konstrukcja
R=35.000
PŁK: 0+649.23
proj. zjazd b.a.–15m2+konstrukcja
przepust pod zjazdem ø 50 cm,l=6m,
obudowa wlotu i wylotu beton B20 2x1m3
0+500
0+600
0+700
dr 614
3.5
4.0
4.2
2%
5471200.00
3705100.00
5471100.00
3705300.00
5471000.00
3705200.00
494/5
601/2
601/6
601/5
626/1
597
1
597
2
597
3
491/7
490/8
596
434/12
517/1
517/2
516
3
516
4
734
747
3
521
522
729
1
145
143a
141
B–PsIV
PsIV
RIVb
RIIIb
PsIII
ŁIV
g
kl
dr
bet.
rów
Łączy arkusz 1
ks 160
w 32
398.44
397.2
398.3
398.51
397.3
398.1
398.7
398.2
397.8
396.5
397.7
398.6
398.5
398.9
399.2
398.5
399.4
399.7
399.9
399.5
399.8
400.0
400.2
400.4
400.8
401.1
401.6
401.9
402.1
401.0
401.7
401.9
401.8
402.0
402.5
403.0
403.1
402.3
403.2
399.04
399.1
399.13
398.35
399.46
398.80
399.3
398.9
399.0
399.5
399.7
399.4
399.6
399.2
399.8
398.5
401.43
400.5
400.6
R

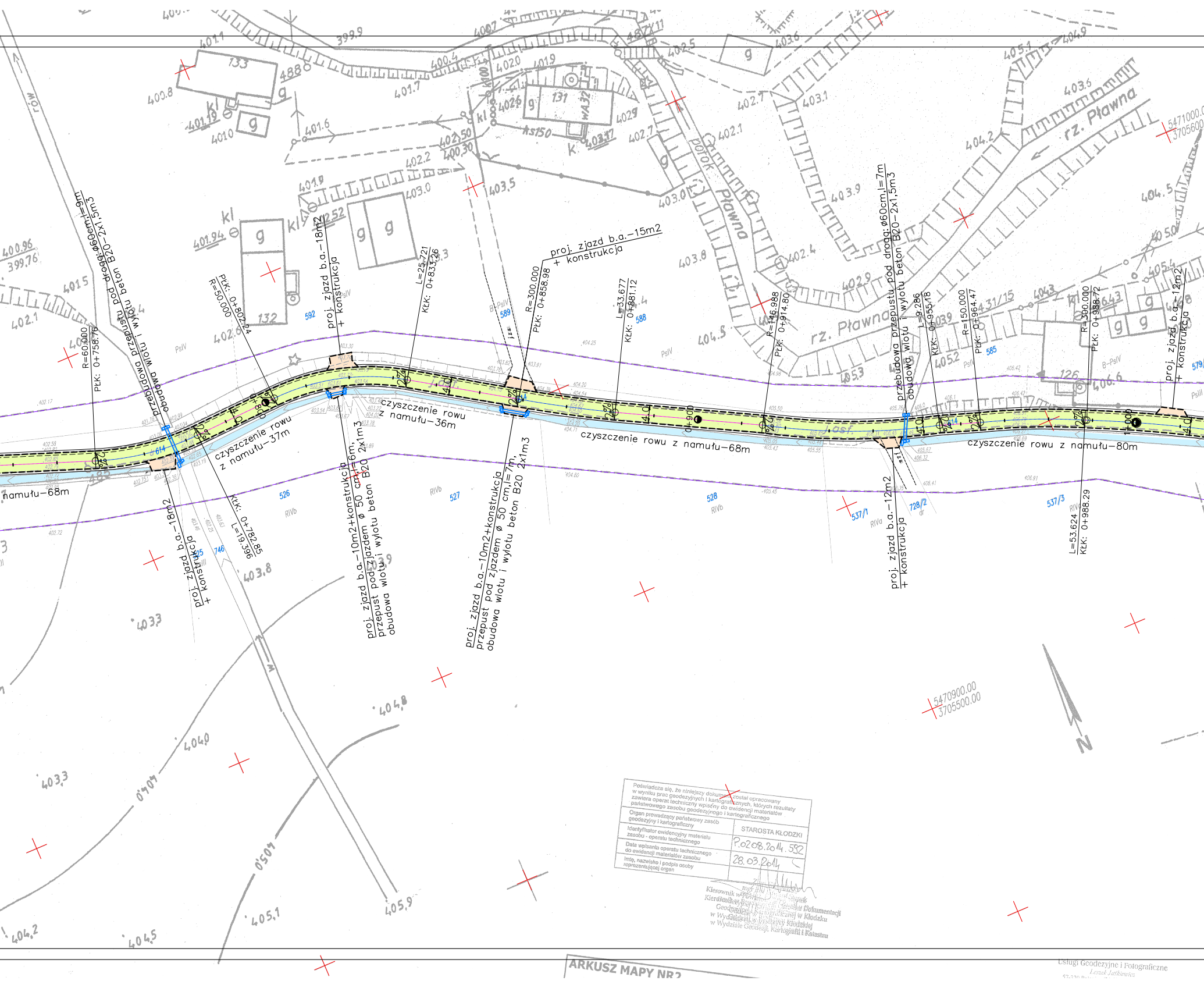
rz. Pławna
potok Pławna
rów
proj. zjazd b.a.–15m2 + konstrukcja
proj. zjazd b.a.–18m2 + konstrukcja
proj. zjazd b.a.–12m2 + konstrukcja
proj. zjazd b.a.–10m2+konstrukcja przepust pod zjazdem ø 50 cm,l=6m, obudowa wlotu i wylotu beton B20 2x1m3
proj. zjazd b.a.–10m2+konstrukcja przepust pod zjazdem ø 50 cm,l=7m, obudowa wlotu i wylotu beton B20 2x1m3
przebudowa przepustu pod drogą ø60cm,l=9m obudowa wlotu i wylotu beton B20–2x1,5m3
przebudowa przepustu pod drogą ø60cm,l=7m obudowa wlotu i wylotu beton B20–2x1,5m3
czyszczenie rowu z namułu–68m
czyszczenie rowu z namułu–37m
czyszczenie rowu z namułu–36m
czyszczenie rowu z namułu–68m
czyszczenie rowu z namułu–80m
R=60.000 PŁK: 0+758.76
R=50.000 PŁK: 0+802.24
L=19.336 KŁK: 0+782.85
L=25.721 KŁK: 0+833.26
R=300.000 PŁK: 0+858.98
L=33.677 KŁK: 0+881.12
R=146.988 PŁK: 0+914.80
L=9.286 KŁK: 0+955.18
R=150.000 PŁK: 0+964.47
R=300.000 PŁK: 0+988.72
L=53.624 KŁK: 0+988.29
0+800
0+900
1+000
j.asf.
5471000.0 3705600
5470900.00 3705500.00
N
592
589
588
585
526
527
528
537/1
537/3
728/2
746
614
579
PsIV
RIVb
RIVa
B-PsIV
131
132
133
126
g
kl
K
399.9
400.4
400.8
401.1
401.6
401.7
401.9
402.1
402.2
402.4
402.5
402.7
403.0
403.1
403.3
403.5
403.6
403.8
403.9
404.0
404.2
404.5
404.8
405.1
405.2
405.3
405.4
405.9
406.6
433

Poświadcza się, że niniejszy dokument został opracowany w wyniku prac geodezyjnych i kartograficznych, których rezultaty zawiera operat techniczny wpisany do ewidencji materiałów państwowego zasobu geodezyjnego i kartograficznego	
Organ prowadzący państwowy zasób geodezyjny i kartograficzny	STAROSTA KŁODZKI
Identyfikator ewidencyjny materiału zasobu - operatu technicznego	P.0208.2014.592
Data wpisania operatu technicznego do ewidencji materiałów zasobu	28.03.2014
Imię, nazwisko i podpis osoby reprezentującej organ	

Kierownik w Powiatowym Ośrodku Dokumentacji Geodezyjnej i Kartograficznej w Kłodzku
Oddział w Bystrzycy Kłodzkiej
w Wydziale Geodezji, Kartografii i Katastru

ARKUSZ MAPY NR 2

Usługi Geodezyjne i Fotograficzne

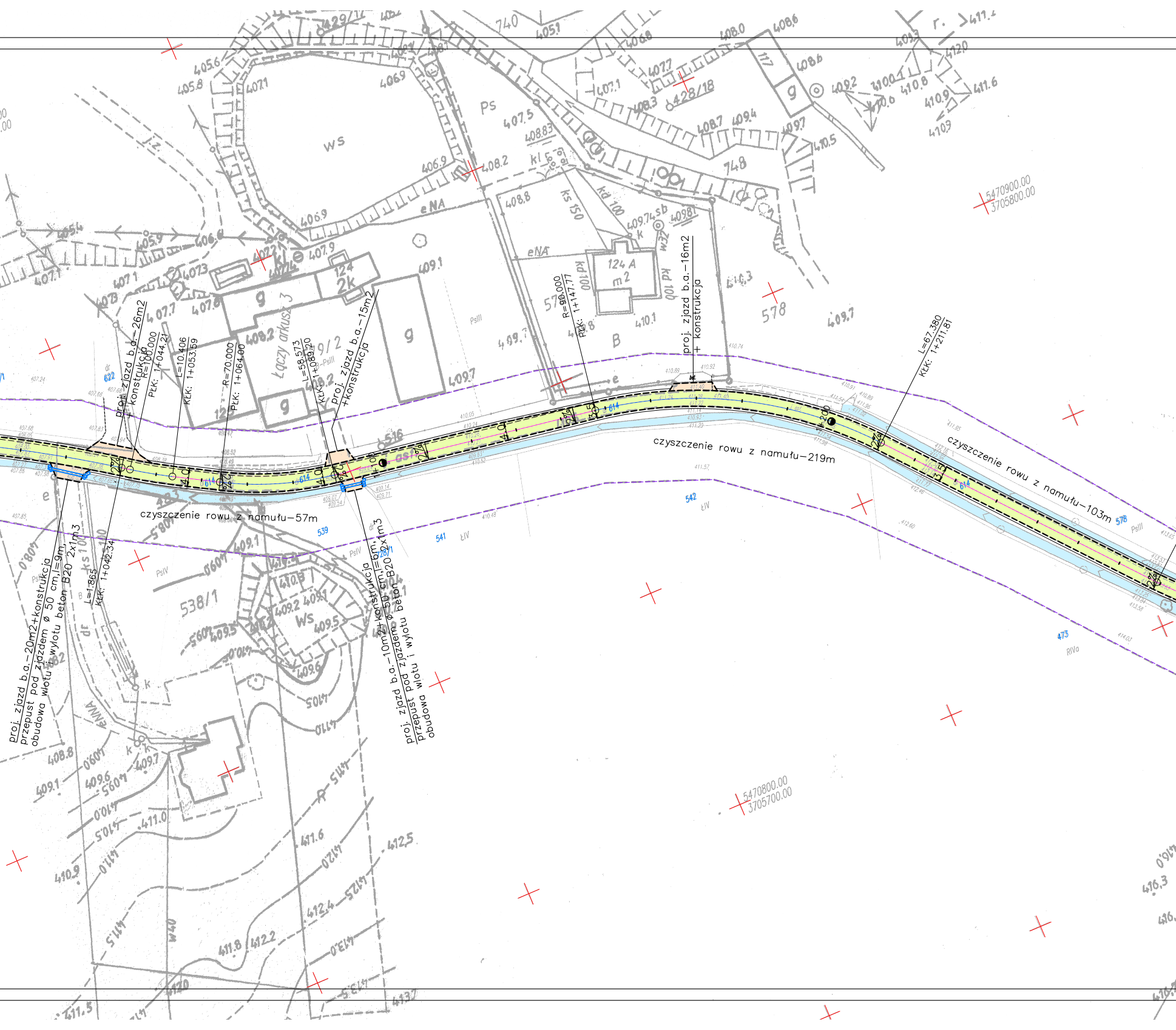
proj. zjazd b.a.–26m2
+ konstrukcja
R=100.000
PŁK: 1+044.21
L=10.406
KŁK: 1+053.59
R=70.000
PŁK: 1+064.00
L=58.573
KŁK: 1+089.20
proj. zjazd b.a.–15m2
+konstrukcja
R=90.000
PŁK: 1+147.77
proj. zjazd b.a.–16m2
+ konstrukcja
L=67.380
KŁK: 1+211.81
czyszczenie rowu z namułu–57m
czyszczenie rowu z namułu–219m
czyszczenie rowu z namułu–103m
proj. zjazd b.a.–20m2+konstrukcja
przepust pod zjazdem ø 50 cm,l=9m,
obudowa wlotu i wylotu beton B20 2x1m3
L=1.865
KŁK: 1+042.34
proj. zjazd b.a.–10m2+konstrukcja
przepust pod zjazdem ø 50 cm,l=6m,
obudowa wlotu i wylotu beton B20 2x1m3
Łączy arkusz 3
5470900.00
3705800.00
5470800.00
3705700.00
614
622
539
541
542
578
473
516
538/1
728/1
ws
Ps
eNA
124 A
748
428/18
PsIII
PsIV
ŁIV
RIVa

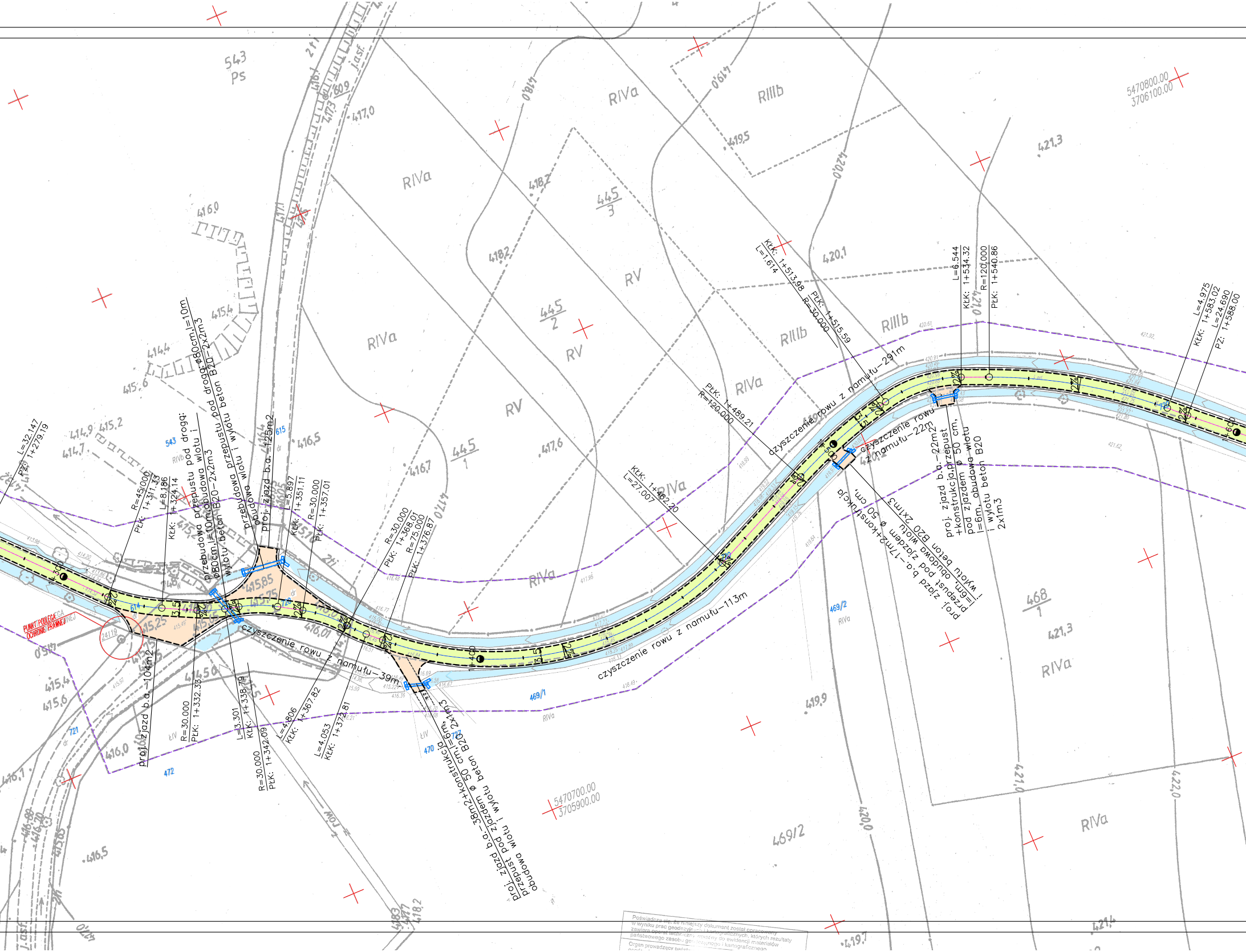
543
Ps
RIVa
RIIIb
RV
RIVb
445
3
445
2
445
1
468
1
469/2
469/1
470
472
543
614
615
720
721
727
5470800.00
3706100.00
5470700.00
3705900.00
PUNKT PODLEGA OCHRONIE PRAWNEJ
24119
L=32.147
PZ: 1+279.19
R=45.000
PŁK: 1+311.33
L=8.186
KŁK: 1+324.14
przebudowa przepustu pod drogą: ø80cm,l=10m,obudowa wlotu i wylotu beton B20−2x2m3
przebudowa przepustu pod drogą ø80cm,l=10m obudowa wlotu i wylotu beton B20−2x2m3
proj. zjazd b.a.−125m2
L=5.897
KŁK: 1+351.11
R=30.000
PŁK: 1+357.01
R=30.000
PŁK: 1+368.01
R=75.000
PŁK: 1+376.87
proj. zjazd b.a.−104m2
R=30.000
PŁK: 1+332.33
L=3.301
KŁK: 1+338.79
R=30.000
PŁK: 1+342.09
L=4.806
KŁK: 1+367.82
L=4.053
KŁK: 1+372.81
czyszczenie rowu z namułu−39m
proj. zjazd b.a.−38m2+konstrukcja przepust pod zjazdem ø 50 cm,l=6m, obudowa wlotu i wylotu beton B20 2x1m3
czyszczenie rowu z namułu−113m
KŁK: 1+462.20
L=27.007
PŁK: 1+489.21
R=120.000
czyszczenie rowu z namułu−291m
KŁK: 1+513.98
L=1.614
PŁK: 1+515.59
R=30.000
czyszczenie rowu z namułu−22m
proj. zjazd b.a.−17m2+konstrukcja przepust pod zjazdem ø 50 cm, obudowa wlotu beton B20 2x1m3 l=6m, wylotu i
proj. zjazd b.a.−22m2 +konstrukcja,przepust pod zjazdem ø 50 cm, l=6m, obudowa wlotu i wylotu beton B20 2x1m3
L=6.544
KŁK: 1+534.32
R=120.000
PŁK: 1+540.86
L=4.975
KŁK: 1+583.02
L=24.690
PZ: 1+588.00
1+300
1+400
1+500
1+600
3.5
2%
415.85
415.75
415.25
416.01
417.0
416.0
415.4
414.4
415.6
414.9
415.2
414.7
416.5
416.7
417.6
418.2
419.5
420.1
420.2
421.3
419.9
421.0
422.0
420.0
419.0
418.2
421.4
419.7
415.4
415.6
416.0
416.1
rów
dr
ŁIV
W

Poświadcza się, że niniejszy dokument został opracowany w wyniku prac geodezyjnych i kartograficznych, których rezultaty zawiera operat techniczny wpisany do ewidencji materiałów państwowego zasobu geodezyjnego i kartograficznego

Organ prowadzący państw

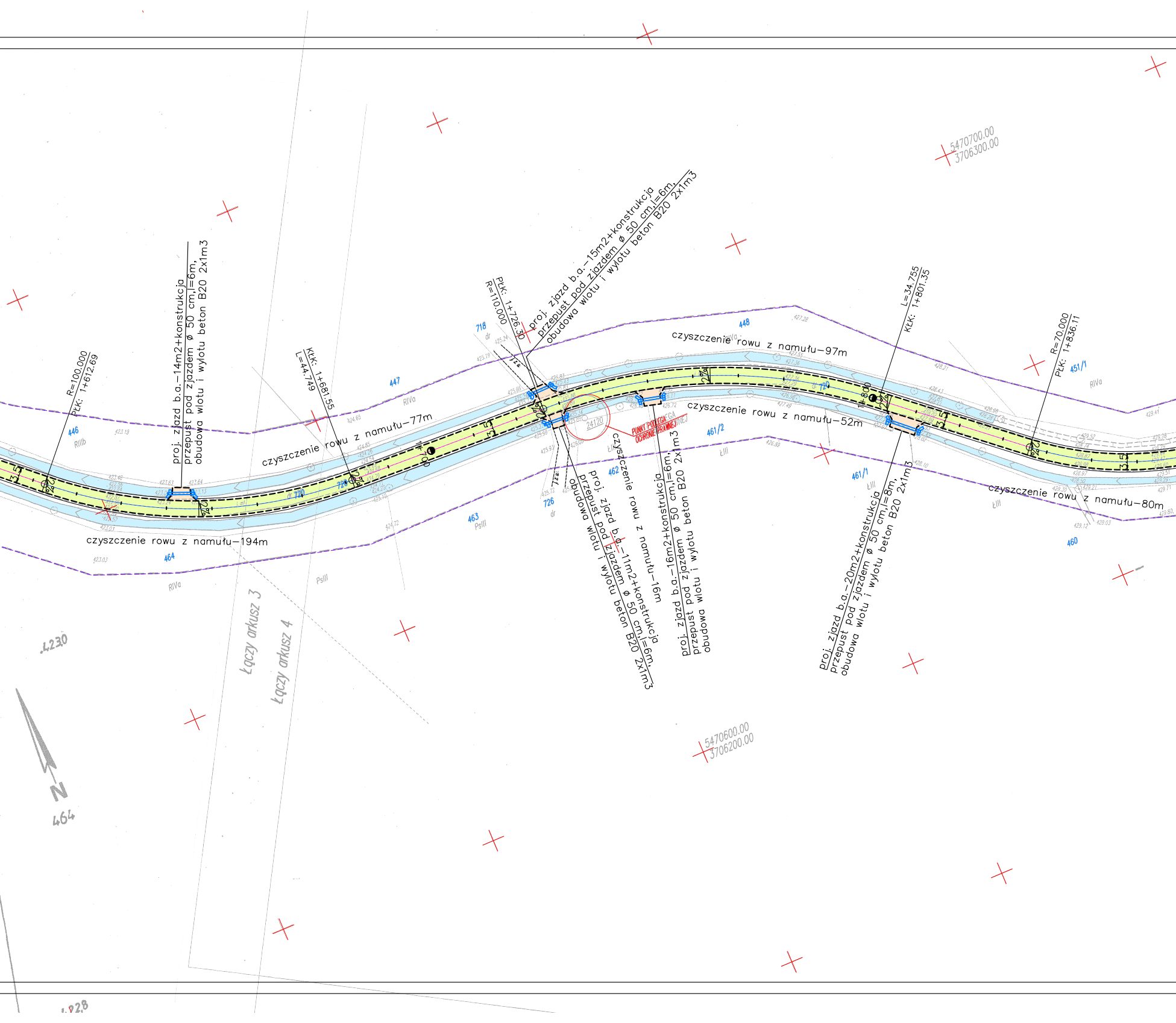
5470700.00
3706300.00
R=100.000
PłK: 1+612.69
proj. zjazd b.a.-14m2+konstrukcja
przepust pod zjazdem ø 50 cm,l=6m,
obudowa wlotu i wylotu beton B20 2x1m3
KłK: 1+681.55
L=44.749
PłK: 1+726.30
R=110.000
proj. zjazd b.a.-15m2+konstrukcja
przepust pod zjazdem ø 50 cm,l=6m,
obudowa wlotu i wylotu beton B20 2x1m3
L=34.755
KłK: 1+801.35
R=70.000
PłK: 1+836.11
czyszczenie rowu z namułu-97m
czyszczenie rowu z namułu-77m
czyszczenie rowu z namułu-52m
czyszczenie rowu z namułu-194m
czyszczenie rowu z namułu-80m
czyszczenie rowu z namułu-16m
1+700
1+800
446
447
448
451/1
461/2
461/1
462
463
464
460
718
726
720
RIIIb
RIVa
PsIII
ŁIII
dr
24120
PUNKT PODLEGA
OCHRONIE PRAWNEJ
proj. zjazd b.a.-11m2+konstrukcja
przepust pod zjazdem ø 50 cm,l=6m,
obudowa wlotu i wylotu beton B20 2x1m3
proj. zjazd b.a.-16m2+konstrukcja
przepust pod zjazdem ø 50 cm,l=6m,
obudowa wlotu i wylotu beton B20 2x1m3
proj. zjazd b.a.-20m2+konstrukcja
przepust pod zjazdem ø 50 cm,l=8m,
obudowa wlotu i wylotu beton B20 2x1m3
3.5
2%
Łączy arkusz 3
Łączy arkusz 4
.4230
N
464
5470600.00
3706200.00
.4228

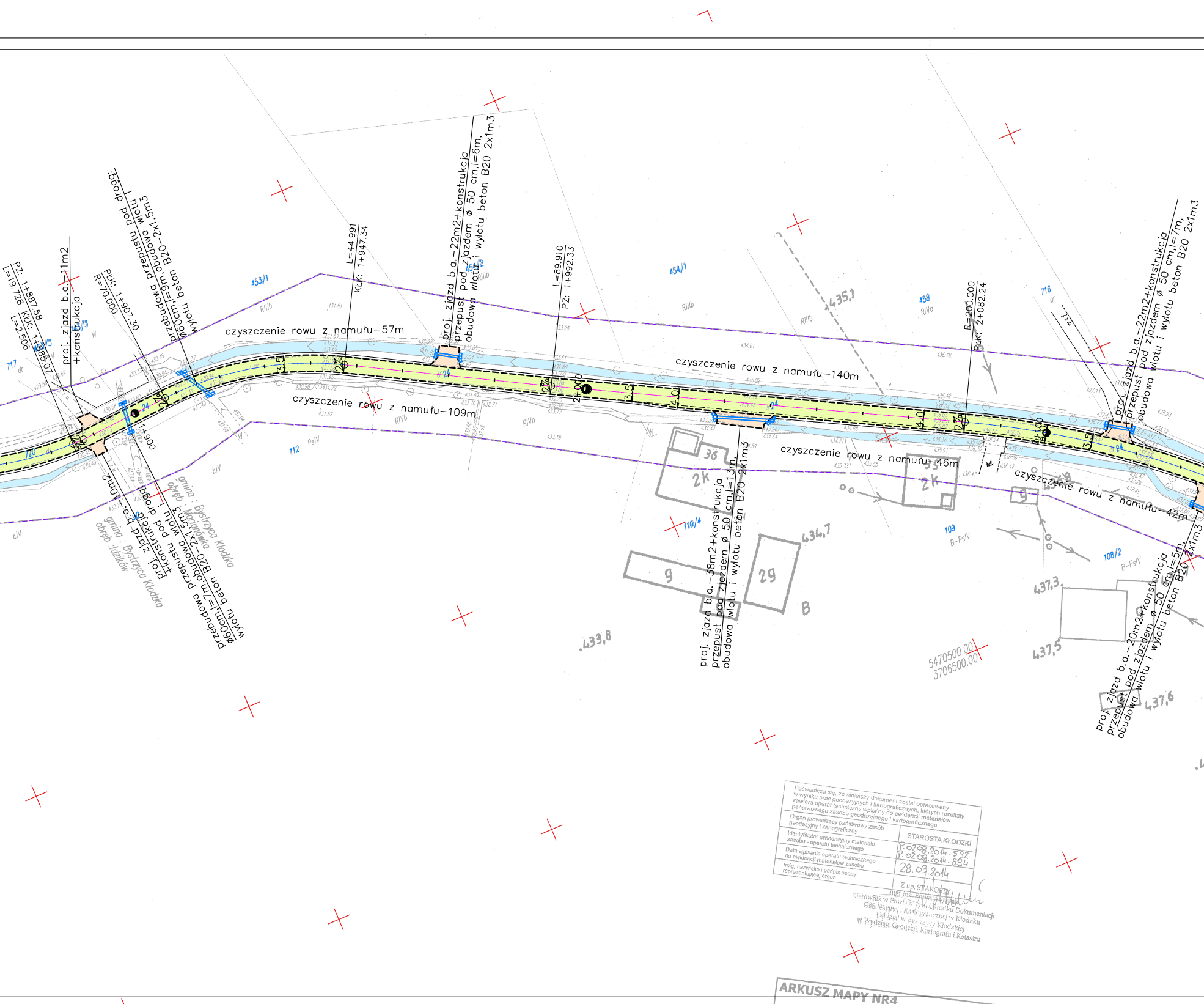
PZ: 1+887.58
L=19.728
KłKł: 1+885.07
L=2.506
proj. zjazd b.a.–11m2
+konstrukcja
PłKł: 1+907.30
R=70.000
przebudowa przepustu pod drogą:
φ60cm,l=9m, obudowa wlotu i
wylotu beton B20–2x1,5m3
czyszczenie rowu z namułu–57m
czyszczenie rowu z namułu–109m
L=44.991
KłKł: 1+947.34
proj. zjazd b.a.–22m2+konstrukcja
przepust pod zjazdem ø 50 cm,l=6m,
obudowa wlotu i wylotu beton B20 2x1m3
L=89.910
PZ: 1+992.33
2+000
3.5
4.0
czyszczenie rowu z namułu–140m
R=200.000
PłKł: 2+082.24
czyszczenie rowu z namułu–46m
czyszczenie rowu z namułu–42m
proj. zjazd b.a.–22m2+konstrukcja
przepust pod zjazdem ø 50 cm,l=7m,
obudowa wlotu i wylotu beton B20 2x1m3
proj. zjazd b.a.–38m2+konstrukcja
przepust pod zjazdem ø 50 cm,l=13m,
obudowa wlotu i wylotu beton B20 2x1m3
proj. zjazd b.a.–20m2+konstrukcja
przepust pod zjazdem ø 50 cm,l=5m,
obudowa wlotu i wylotu beton B20 2x1m3
proj. zjazd b.a.–10m2
+konstrukcja
przebudowa przepustu pod drogą
φ60cm,l=7m, obudowa wlotu i
wylotu beton B20–2x1,5m3
gmina : Bystrzyca Kłodzka
obręb : Idzików
gmina : Bystrzyca Kłodzka
obręb : Marianówka
453/1
453/3
454/1
454/2
458
716
717
112
110/4
109
108/2
RIIIb
RIVa
RIVb
PsIV
ŁIV
B-PsIV
dr
W
B
36
2K
29
9
435,1
434,7
433,8
437,3
437,5
437,6
5470500.00
3706500.00

Poświadcza się, że niniejszy dokument został opracowany w wyniku prac geodezyjnych i kartograficznych, których rezultaty zawiera operat techniczny wpisany do ewidencji materiałów państwowego zasobu geodezyjnego i kartograficznego	
Organ prowadzący państwowy zasób geodezyjny i kartograficzny	STAROSTA KŁODZKI
Identyfikator ewidencyjny materiału zasobu - operatu technicznego	P.0208.2014.592 P.0208.2014.594
Data wpisania operatu technicznego do ewidencji materiałów zasobu	28.03.2014
Imię, nazwisko i podpis osoby reprezentującej organ	Z up. STAROSTY

mgr inż. [illegible]
Kierownik w Powiatowym Ośrodku Dokumentacji
Geodezyjnej i Kartograficznej w Kłodzku
Oddział w Bystrzycy Kłodzkiej
W Wydziale Geodezji, Kartografii i Katastru

ARKUSZ MAPY NR4

Nr Dz 2536-1/2013

KERG 065.05

MAPA DLA CELÓW

5470600.00
3706600.00

ZESTAWIENIE ELEMENTÓW :

🟩 NAWIERZCHNIA JEZDNI
B.A. w–wa wiążąca gr. 4 cm – 17.780 m2
B.A. w–wa ścieralna gr. 4 cm – 17.333 m2

🟧 ZJAZDY
B.A. + KONSTRUKCJA – w–wa ścieralna gr. 4 cm
+podbudowa z kruszywa łamanego gr. 20 cm – 1.494 m2
B.A. – w–wa ścieralna gr. 4 cm – 291 m2

PRZEPUSTY POD ZJAZDAMI
rury żelbetowe ø 50 cm – 275 m
obudowy wlotów , wylotów beton B20 – 78 m3
PRZEPUSTY POD DROGĄ
rury żelbetowe ø 60 cm – 72 m
rury żelbetowe ø 80 cm – 20 m
obudowy wlotów , wylotów beton B20 – 32 m3

🟦 czyszczenie rowu z namułu – 5280 m

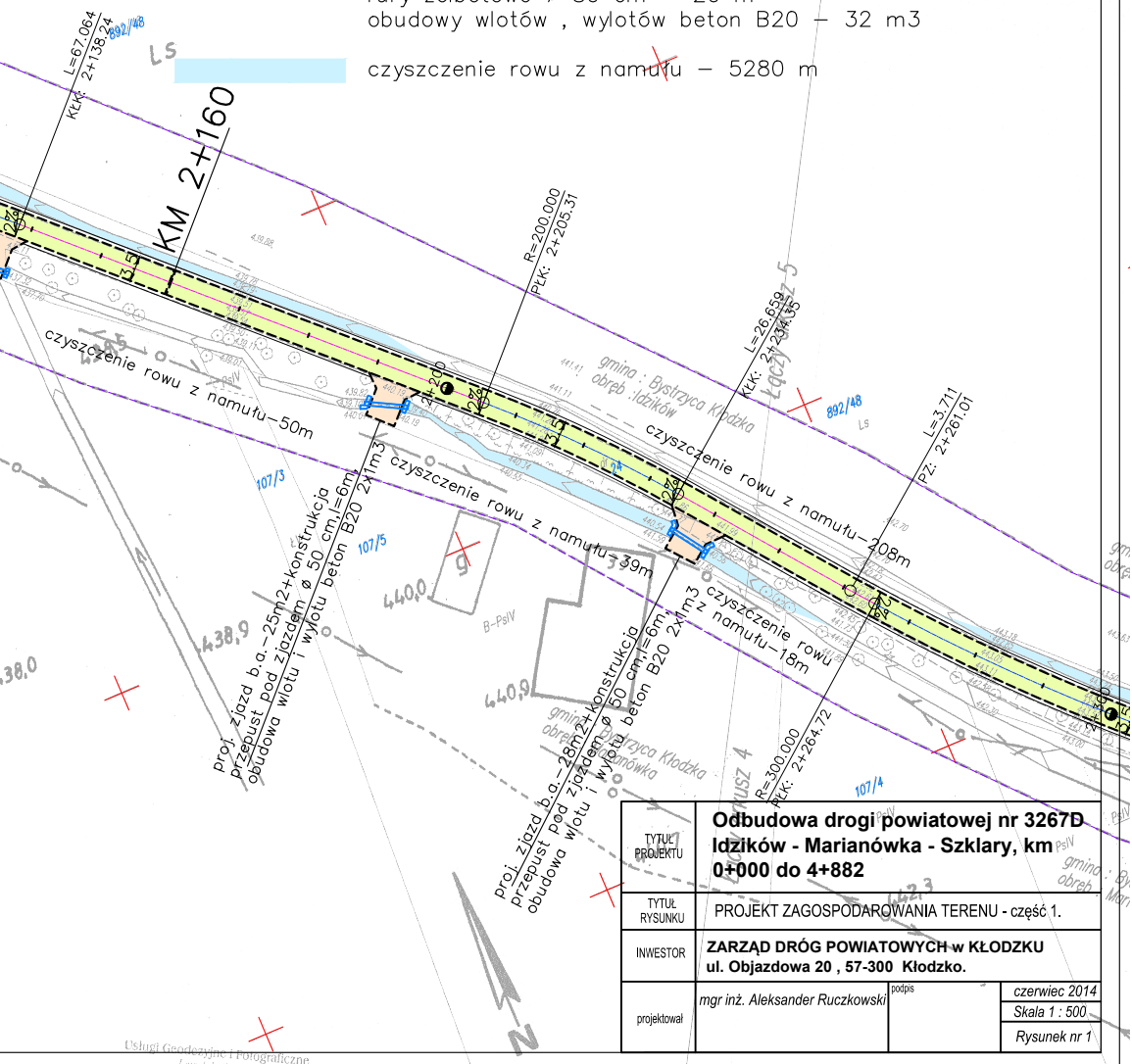
L=67.064
KŁK: 2+138.24
892/48
LS
KM 2+160
3,5
2%
R=200.000
PŁK: 2+205.31
2+200
czyszczenie rowu z namułu–50m
107/3
107/5
proj. zjazd b.a.–25m2+konstrukcja
przepust pod zjazdem ø 50 cm,l=6m,
obudowa wlotu i wylotu beton B20 2x1m3
czyszczenie rowu z namułu–39m
gmina : Bystrzyca Kłodzka
obręb :Idzików
L=26.659
KŁK: 2+234.35
Łączy
czyszczenie rowu z namułu–208m
892/48
Ls
L=3.711
PZ: 2+261.01
czyszczenie rowu z namułu–18m
proj. zjazd b.a.–28m2+konstrukcja
przepust pod zjazdem ø 50 cm,l=6m,
obudowa wlotu i wylotu beton B20 2x1m3
R=300.000
PŁK: 2+264.72
107/4
B-PsIV
440,0
440,9
438,9
438,0
442,3
gmina : Bystrzyca Kłodzka
obręb : Marianówka
2+300
N

TYTUŁ PROJEKTU
Odbudowa drogi powiatowej nr 3267D
Idzików - Marianówka - Szklary, km
0+000 do 4+882

TYTUŁ RYSUNKU
PROJEKT ZAGOSPODAROWANIA TERENU - część 1.

INWESTOR
ZARZĄD DRÓG POWIATOWYCH w KŁODZKU
ul. Objazdowa 20 , 57-300 Kłodzko.

projektował
mgr inż. Aleksander Ruczkowski
podpis
czerwiec 2014
Skala 1 : 500
Rysunek nr 1

Usługi Geodezyjne i Fotograficzne
Leszek [illegible]
57-320 Polanica-Zdrój, ul. Łąkowa 11/11
tel. 509 759 495
NIP 883-102-61-18 REGON