

OŚWIADCZENIE

Oświadczam że projekt budowlano-wykonawczy dla inwestycji pod nazwą :
„ Odbudowa drogi powiatowej nr 3242D ulica Wolności w Szczytnej” w
zakresie **branży drogowej wraz z odwodnieniem** został sporządzony zgodnie z
obowiązującymi przepisami oraz zasadami wiedzy technicznej.

PROJEKTANT
” DRO - INSTAL ”
PRACOWNIA PROJEKTOWANIA I NADZORU
KIEROWNIK PRACOWNI
mgr inż. Kazimierz Sircelczyk
Biuro ul. Słowicza 24, tel/fax (074) 645-85-00
58-200 POZIEŹCZONIÓW
NIP 882-121-75-55 *REGON 890320787



BURMISTRZ SZCZYTNEJ

57-330 Szczytna ul. Wolności 42

tel. 074/86-83-305
fax 074/86-83-020

www.szczytna.pl
e-mail: szczytna@szczytna.pl

RTI.ZP.7328-85/07

Szczytna 2007-04-30

WYPIS Nr 85/07

Z MIEJSCOWEGO PLANU ZAGOSPODAROWANIA PRZESTRZENNEGO MIASTA SZCZYTNA

Burmistrz Miasta i Gminy Szczytna zaświadcza, że teren działek o niżej wymienionych numerach ewidencyjnych jest przeznaczony w „Miejscowym planie zagospodarowania przestrzennego miasta Szczytna”, uchwalonym przez Radę Miejską w Szczytnej Uchwałą nr XV/107/2004 z dnia 30 stycznia 2004, ogłoszoną w Dzienniku Urzędowym Województwa Dolnośląskiego nr 44 z dnia 09 marca 2004 roku, poz. 823

na:

1. Działki w mieście Szczytna, obręb Szczytnik (AM-1 i 2) o nr ewidencyjnych 1 i 128;

- *droga krajowa nr 8 - o parametrach ulicy głównej GP 1/2,*
 - a) minimalna szerokość w liniach rozgraniczających - 30 m,
 - b) określa się minimalną nieprzekraczalną linię zabudowy od zewnętrznej krawędzi jezdni:
 - dla obszarów zabudowanych - 10 m,
 - poza terenem zabudowanym 20 m dla obiektów nie przeznaczonych na stały pobyt ludzi, 30 m dla budynków jednokondygnacyjnych i 40 m dla budynków wielokondygnacyjnych,
 - c) realizacja nowych włączeń do drogi krajowej poza już istniejącymi oraz wyznaczonymi na rysunku planu możliwa jest tylko i wyłącznie za zgodą zarządcy drogi.

2. Działki w mieście Szczytna, obręb Nowe Miasto (AM-9), o nr ewidencyjnych 395 i 480;

- *P – przeznaczenie podstawowe – trakt spacerowy*
 - a. szerokość w liniach rozgraniczających - min. 5 m
 - b. dopuszcza się szczegółowe rozwiązanie posadzki z elementami małej architektury i zieleni urządzonej
 - c. ustala się obowiązek zachowania parametrów ciągu komunikacyjnego umożliwiającego poruszanie się pojazdów uprzywilejowanych w tym szczególności straży pożarnej i karetki pogotowia.

3. Działki w mieście Szczytna, obręb Nowe Miasto (AM-7, 8 i 9) o nr ewidencyjnych 314, 315, 180, 556/3, 556/4 i 556/5 oraz działki w mieście Szczytna obręb Szczytna o nr ew. 2104/1, 2122, 2176 i 435/2;

- *drogi powiatowe - dostępne bez ograniczeń, o parametrach ulicy zbiorczej Z1/2*
 - a) szerokość w liniach rozgraniczających od 12 do 25 m,
 - b) wymagana korekta łuków drogi w celu poprawy warunków widoczności i bezpieczeństwa ruchu, poza granicami Parku Narodowego,
 - c) dopuszcza się budowę chodników wzdłuż ulic, poza granicami Parku Narodowego,
 - d) dopuszcza się organizowanie miejsc postojowych, poza granicami Parku Narodowego,
 - e) określa się minimalną nieprzekraczalną linię zabudowy dla obszarów zabudowanych w odległości 8m, a poza terenem zabudowanym 20 m od zewnętrznej krawędzi jezdni,

ZA ZGODNIEM Z ORYGINAŁEM

podpis
mgr inż. Kazimierz ...elczyk

4. Działki w mieście Szczytna, obręb Nowe Miasto o nr ewidencyjnych 406/1, 202, 212, 542 i 310 oraz działki w mieście Szczytna obręb Szczytna o nr ew.2104/2 i 2110;

- **drogi gminne - dostępne bez ograniczeń, o parametrach ulicy dojazdowej D1/2 ewentualnie drogi lokalnej L1/2**
 - a) szerokość w liniach rozgraniczających = 6 - 12 m,
 - b) minimalne promienie skrętu - 11 m na łuku zewnętrznym,
 - c) wymagana korekta łuków drogi w celu poprawy warunków widoczności i bezpieczeństwa ruchu, poza granicami Parku Narodowego,
 - d) dopuszcza się budowę chodników wzdłuż ulic, poza granicami Parku Narodowego,
 - e) określa się minimalną nieprzekraczalną linię zabudowy dla obszarów zabudowanych w odległości 6m, a poza terenem zabudowanym 15m od zewnętrznej krawędzi jezdni.

5. Działki w mieście Szczytna, obręb Nowe Miasto (AM-7, 8 i 9) o nr ewidencyjnych 493, 491, 490, 497, 556/4, 556/5, 443, 389/3, 385/1, 384, 397, 399, 418/1, 419, 203, 204, 217, 219, 220, 221, 218, 171, 172, 173, 174, 175, 222/4, 275/1, 275/2, 275/3, 276, 280, 285, 286, 287, 288, 289, 300, 303, 304, 308, 313, 316/1, 316/2 i 344 oraz działki w mieście Szczytna obręb Szczytna o nr ew. 2118, 116/1, 112/2, 115/3, 409/1, 1564/4, 1564/3, 1564/2, 1564/1, 95/2, 95/2, 95/7, 94, 52/2 i 52/1;

- **MU - przeznaczenie podstawowe - zabudowa mieszkaniowo - usługowa i usług publicznych i komercyjnych, w ramach której dopuszcza się lokalizację budynków mieszkalnych, mieszkalno-usługowych oraz usługowych.**

1. **Przeznaczenie uzupełniające:**

- urządzenia infrastruktury technicznej,
- zieleni urządzonej,
- place rekreacyjne i sportowe.

2. **Zabrania się lokalizowania w granicach działek:**

- działalności hodowlanych,
- obiektów i urządzeń usługowych i produkcyjnych zaliczonych zgodnie z przepisami szczególnymi do obiektów mogących pogorszyć stan środowiska oraz nie wymagające wielokrotnego w ciągu doby (ponad 2 kursy) i uciążliwego (ponad 3,5 tony) transportu dostawczego

3. **Ustala się warunki, zasady i standardy kształtowania zabudowy i urządzania terenu:**

- wyznacza się obowiązujące i nieprzekraczalne linie zabudowy zgodnie z rysunkiem planu. Dla działek, gdzie nie są wyznaczone linie zabudowy, zabudowę należy lokalizować zgodnie z przepisami szczególnymi i odrębnymi,
- ustala się maksymalną wysokość noworealizowanych budynków na trzy kondygnacje naziemne – maksymalna wysokość ściany liczona od podstawy ściany do okapu na 10 m,
- obowiązuje stosowanie w modernizowanych i nowoprojektowanych budynkach mieszkalnych połaci dachowych o spadkach 30 - 45°. Dopuszcza się stosowanie dachów jednospadowych wyłącznie w budynkach usługowych, garażowych i gospodarczych,
- ustala się maksymalny wskaźnik intensywności zabudowy – 0,80,
- ustala się minimalny udział powierzchni biologicznie czynnej w zagospodarowaniu działki – 30%,
- obowiązuje maksymalna wysokość noworealizowanych ogrodzeń od dróg publicznych i terenów publicznych do 1,8 m. Ustala się maksymalny udział ogrodzenia pełnego izolującego optycznie na 35 % powierzchni ogrodzenia,
- dla ogrodzeń zaleca się stosowanie materiałów naturalnych z przewagą drewna i kamienia bądź żywopłotów,

4. **w przypadku lokalizacji funkcji towarzyszących ustala się obowiązek wydzielenia w obrębie własności miejsc postojowych dla samochodów użytkowników stałych i przebywających okresowo.**

5. **Dla terenu oznaczonego na rysunku planu symbolem MU1 dopuszcza się jako funkcje uzupełniającą – budownictwo socjalne.**

ZA ZGODNOŚCIĄ Z ORYGINAŁEM

podpis
mgr inż. *Krzysztof Szczęśliwy*

6. Działki w mieście Szczytna, obręb Nowe Miasto o nr ewidencyjnych; 466, 440 i 284;

• **UP - przeznaczenie podstawowe - tereny usług publicznych**

- 1) Przeznaczenie uzupełniające:
 - a) zabudowa mieszkaniowa towarzysząca funkcji podstawowej,
 - b) urządzenia infrastruktury technicznej,
 - c) zieleń urządzona,
- 2) Dopuszcza się zmiany rodzaju realizowanych usług na inne usługi publiczne, z zastrzeżeniem zgodności nowych funkcji z wymogami obowiązujących przepisów szczególnych.
- 3) Ustala się warunki, zasady i standardy kształtowania zabudowy i urządzania terenu:
 - a) wyznacza się obowiązujące i nieprzekraczalne linie zabudowy zgodnie z rysunkiem planu. Dla działek, gdzie nie są wyznaczone linie zabudowy, zabudowę należy lokalizować zgodnie z przepisami szczególnymi i odrębnymi,
 - b) ustala się maksymalną wysokość noworealizowanych budynków mieszkalnych na trzy kondygnacje naziemne – maksymalna wysokość ściany liczona od podstawy ściany do okapu dachu na 8 m,
 - c) ustala się maksymalną wysokość noworealizowanych budynków usługowych na trzy kondygnacje naziemne – maksymalna wysokość ściany liczona od podstawy ściany do okapu dachu na 10 m,
 - d) obowiązuje stosowanie w nowoprojektowanych budynkach mieszkalnych połączeń dachowych o spadkach 30 - 45°. Dopuszcza się stosowanie dachów jednospadowych wyłącznie w budynkach usługowych, garażowych, gospodarczych lub towarzyszących,
 - e) ustala się maksymalny wskaźnik intensywności zabudowy – 1,0,
 - f) ustala się minimalny udział powierzchni biologicznie czynnej w zagospodarowaniu działki – 30%,
 - g) obowiązuje maksymalna wysokość noworealizowanych ogrodzeń od dróg publicznych i terenów publicznych do 1,8 m. Ustala się maksymalny udział ogrodzenia pełnego izolującego optycznie na 35 % powierzchni ogrodzenia,
 - h) w przypadku lokalizacji funkcji towarzyszących ustala się obowiązek wydzielenia w obrębie własności miejsc postojowych dla samochodów użytkowników stałych i przebywających okresowo.

7. Działki w mieście Szczytna, obręb Nowe Miasto o nr ewidencyjnych; 383 i 343 oraz działki w mieście Szczytna obręb Szczytna o nr ew.436/2;

• **W - przeznaczenie podstawowe - tereny wód otwartych i płynących.**

- 1) Dopuszcza się przebudowę, modernizację i realizację nowych urządzeń wodnych pod warunkiem ich zgodności z obowiązującymi przepisami szczególnymi.
- 2) Dopuszcza się dla projektowanych zbiorników retencyjnych ich rekreacyjne użytkowanie pod warunkiem nie zakłócania ich właściwego funkcjonowania.
- 3) Dopuszcza się użytkowanie rekreacyjne.
- 4) Teren oznaczony symbolem W1 stanowi zbiornik retencyjny suchy.

8. Działki w mieście Szczytna, obręb Nowe Miasto o nr ewidencyjnych; 443, 429, 421/2, 422/1 i 282/2;

• **KS - przeznaczenie podstawowe - tereny obsługi komunikacji samochodowej obejmujące: parkingi, garaże.**

- 1) Przeznaczenie uzupełniające:
 - a) urządzenia infrastruktury technicznej,
 - b) zieleń urządzona,
- 2) Ustala się obowiązek zagospodarowania terenu zielenią ozdobną i izolacyjną.

9. Działki w mieście Szczytna, obręb Nowe Miasto, o nr ewidencyjnych; 430/1 i 430/2;

ZA ZGODNOŚCIĄ Z ORYGINAŁEM

podpis
mgr inż. Kazimierz Strzelczyk

- **ZP - przeznaczenie podstawowe - tereny zieleni parkowej,**
 - 1) Wykonywanie wszelkich robót ziemnych należy przeprowadzić w oparciu o obowiązujące przepisy szczególne,
 - 2) sieci uzbrojenia podziemnego i nadziemnego należy prowadzić skrajem terenu, zgodnie z obowiązującymi przepisami i normami,
 - 3) uzupełniające nasadzenia zieleni w granicach terenu należy wprowadzać w sposób nie naruszający istniejących wartości środowiska przyrodniczego,
 - 4) dopuszcza się lokalizację obiektów małej architektury, urządzeń zabawowych dla dzieci, wytyczanie utwardzonych ścieżek dla pieszych,

10. **Działka w mieście Szczytna, obręb Nowe Miasto o nr ewidencyjnym; 184;**

- **MN - przeznaczenie podstawowe- zabudowa mieszkaniowa jednorodzinna wolnostojąca lub bliźniacza o maksymalnej liczbie do 2 mieszkań w budynku.**
 - 1) Przeznaczenie uzupełniające:
 - a) usługi nieuciążliwe typu – handel detaliczny, gabinet lekarski, pracownia projektowa, kancelaria adwokacka, oraz inne których powyższe grupy nie dotyczą a mają charakter usług biurowych,
 - b) urządzenia infrastruktury technicznej,
 - c) zieleni urządzonej.
 - 2) Zabrania się lokalizowania w granicach działek:
 - a) usług: handlu hurtowego, gastronomii, rzemiosła,
 - b) działalności usługowych i produkcyjnych zaliczonych zgodnie z przepisami szczególnymi do obiektów mogących pogorszyć stan środowiska, stwarzających uciążliwości dla mieszkańców i środowiska przyrodniczego oraz wymagających wielokrotnej (ponad 2 kursy w ciągu doby) obsługi transportowej i ciężkiego (ponad 3,5 tony) transportu dostawczego,
 - 3) Ustala się warunki, zasady i standardy kształtowania zabudowy i urządzania terenu:
 - a) wyznacza się obowiązujące i nieprzekraczalne linie zabudowy zgodnie z rysunkiem planu. Dla działek, gdzie nie są wyznaczone linie zabudowy, zabudowę należy lokalizować zgodnie z przepisami szczególnymi i odrębnymi,
 - b) ustala się maksymalną wysokość noworealizowanych budynków mieszkalnych na trzy kondygnacje naziemne – maksymalna wysokość ściany liczona od podstawy ściany do okapu dachu na 8 m,
 - c) obowiązuje stosowanie w nowoprojektowanych budynkach mieszkalnych połaci dachowych o spadkach 30 - 45°. Dopuszcza się stosowanie dachów jednospadowych wyłącznie w budynkach usługowych, garażowych, gospodarczych lub towarzyszących,
 - d) ustala się maksymalny wskaźnik intensywności zabudowy – 0,75,
 - e) ustala się minimalny udział powierzchni biologicznie czynnej w zagospodarowaniu działki – 40%,
 - f) obowiązuje maksymalna wysokość noworealizowanych ogrodzeń od dróg publicznych i terenów publicznych do 1,8 m. Ustala się maksymalny udział ogrodzenia pełnego izolującego optycznie na 35 % powierzchni ogrodzenia,
 - g) dla ogrodzeń zaleca się stosowanie materiałów naturalnych z przewagą drewna i kamienia bądź żywopłotów,
 - h) w przypadku lokalizacji funkcji towarzyszących ustala się obowiązek wydzielenia w obrębie własności miejsc postojowych dla samochodów użytkowników stałych i przebywających okresowo.
 - 4) Na teren oznaczonym symbolem **MNI** istniejące zagospodarowanie terenu narusza strefę ochronną gazociągu podwyższonego ciśnienia o średnicy nominalnej DN150 oraz ciśnieniu nominalnym PNI,6Pa, istniejące zagospodarowanie jest niezgodna z obowiązującymi przepisami – istniejące obiekty na tym terenie wymagają zastosowania dodatkowych zabezpieczeń.

11. **Działki w mieście Szczytna, obręb Szczytna o nr ewidencyjnych; 2105, 1522, 1502/2 i 1666;**

- **RP - przeznaczenie podstawowe - tereny użytków rolnych - uprawy polowe**
 - 1) ustala się lokalizacje zabudowy siedliskowej zgodnie z przepisami szczególnymi, o następujących warunkach zabudowy:
 - a) ustala się maksymalną wysokość noworealizowanych budynków na trzy kondygnacje naziemne – maksymalna wysokość ściany liczona od podstawy ściany do okapu dachu - 8 m,

podpis:
mgr inż. Kazimierz Surzalczyk

- b) obowiązuje stosowanie połaci dachowych o spadkach 30 - 45°. Dopuszcza się stosowanie dachów jednospadowych wyłącznie w budynkach, garażowych i gospodarczych.
- 2) dopuszcza się:
- istniejące i nowo wydzielane drogi gospodarcze transportu rolnego o szerokości 5-8 m,
 - przewodzenie sieci napowietrznej i podziemnej infrastruktury technicznej, zgodnie z obowiązującymi przepisami szczególnymi, dopuszcza się prowadzenie utwardzonych dróg dojazdowych (gospodarczych),
 - lokalizację zbiorników wodnych, których realizacja nie wpłynie niekorzystnie na stosunki gruntowo- wodne obszarów przyległych,
 - lokalizację grzebalisk dla zwierząt na glebach nie wymagających uzyskania zgody na przeznaczenie gruntów rolnych na cele nierolnicze, pod warunkiem zachowania przepisów szczególnych,
 - zalesianie gruntów rolnych pod warunkiem zachowania przepisów szczególnych,
 - funkcjonowanie i rozbudowę istniejącej zabudowy zagrodowej.

12. Działki w mieście Szczytna, obręb Szczytna o nr ewidencyjnych 2107, 442, 1522, 1523, 1505/23, 1505/24, 1505/25, 1505/26, 1646/4, 1646/5, 233, 234, 228/1, 228/3, 228/4 i 228/5;

- *ME - przeznaczenie podstawowe - zabudowa mieszkaniowa i usługowa na cele sanatoryjno - uzdrowiskowe, leczniczo - rehabilitacyjne i turystyczne w ramach której dopuszcza się lokalizację budynków mieszkalnych, mieszkalno-usługowych oraz usługowych o podwyższonym standardzie ekologicznym.*
- Przeznaczenie uzupełniające:
 - usługi turystyki, sportu i rekreacji,
 - urządzenia infrastruktury technicznej,
 - zieleni urządzonej.
 - Zabrania się lokalizowania w granicach działek obiektów i urządzeń usługowych i produkcyjnych zaliczonych zgodnie z przepisami szczególnymi do obiektów mogących pogorszyć stan środowiska oraz wymagających wielokrotnego w ciągu doby (ponad 2 kursy) i uciążliwego (ponad 3,5 tony) transportu dostawczego.
 - Ustala się warunki, zasady i standardy kształtowania zabudowy i urządzania terenu:
 - wyznacza się obowiązujące i nieprzekraczalne linie zabudowy zgodnie z rysunkiem planu. Dla działek, gdzie nie są wyznaczone linie zabudowy, zabudowę należy lokalizować zgodnie z przepisami szczególnymi i odrębnymi,
 - ustala się maksymalną wysokość noworealizowanych budynków mieszkalnych na trzy kondygnacje naziemne – maksymalna wysokość ściany liczona od podstawy ściany do okapu dachu na 8 m,
 - ustala się maksymalną wysokość noworealizowanych budynków usługowych na trzy kondygnacje naziemne – maksymalna wysokość ściany liczona od podstawy ściany do okapu dachu na 10 m,
 - obowiązuje stosowanie w modernizowanych i nowoprojektowanych budynkach mieszkalnych połaci dachowych o spadkach 30 - 45°. Dopuszcza się stosowanie dachów jednospadowych wyłącznie w budynkach usługowych, garażowych i gospodarczych,
 - ustala się maksymalny wskaźnik intensywności zabudowy – 0,50,
 - ustala się minimalny udział powierzchni biologicznie czynnej w zagospodarowaniu działki – 60%,
 - obowiązuje maksymalna wysokość noworealizowanych ogrodzeń od dróg publicznych i terenów publicznych do 1,8 m. Ustala się maksymalny udział ogrodzenia pełnego izolującego optycznie na 35 % powierzchni ogrodzenia,
 - dla ogrodzeń zaleca się stosowanie materiałów naturalnych z przewagą drewna i kamienia bądź żywopłotów,
 - w przypadku lokalizacji funkcji towarzyszących ustala się obowiązek wydzielenia w obrębie własności miejsc postojowych dla samochodów użytkowników stałych i przebywających okresowo.

Działka o nr ew. 234 zlokalizowana jest w strefie ochronnej linii napowietrznej wysokiego napięcia 110 kV.

13. Działki w mieście Szczytna, obręb Szczytna o nr ewidencyjnych 2652/10, 2652/6, 2652/14, 2562/5, 1652/1, 1652/3, 1652/2, 1650, 1670/1, 1670/2, 1670/3, 1649/1, 1651, 1666, 1667, 246, 256/2 i 256/1;

ZA ZGODNOŚCIĄ Z ORYGINAŁEM

podpis
mgr inż. Kazimierz Sierżelczyk

- **MNU - przeznaczenie podstawowe- zabudowa mieszkaniowo-usługowa jednorodzinna wolnostojąca lub bliźniacza o maksymalnej liczbie do 2 mieszkań w budynku.**
- 1) Przeznaczenie uzupełniające:
 - a) usługi komercyjne wbudowane lub wolnostojące,
 - b) urządzenia infrastruktury technicznej,
 - c) zieleni urządzona.
 - 2) Zabrania się lokalizowania w granicach działek działalności usługowych i produkcyjnych zaliczonych zgodnie z przepisami szczególnymi do obiektów mogących pogorszyć stan środowiska, stwarzających uciążliwość dla mieszkańców i środowiska przyrodniczego oraz wymagających wielokrotnej (ponad 2 kursy w ciągu doby) obsługi transportowej i ciężkiego (ponad 3,5 tony) transportu dostawczego,
 - 3) Ustala się warunki, zasady i standardy kształtowania zabudowy i urządzania terenu:
 - a) wyznacza się obowiązujące i nieprzekraczalne linie zabudowy zgodnie z rysunkiem planu. Dla działek, gdzie nie są wyznaczone linie zabudowy, zabudowę należy lokalizować zgodnie z przepisami szczególnymi i odrębnymi,
 - b) ustala się maksymalną wysokość noworealizowanych budynków mieszkalnych na trzy kondygnacje naziemne – maksymalna wysokość ściany liczona od podstawy ściany do okapu dachu na 8 m,
 - c) ustala się maksymalną wysokość noworealizowanych budynków usługowych i usługowo – mieszkaniowych na trzy kondygnacje naziemne – maksymalna wysokość ściany liczona od podstawy ściany do okapu dachu na 10 m,
 - d) obowiązuje stosowanie w nowoprojektowanych budynkach mieszkalnych połaci dachowych o spadkach 30 - 45°. Dopuszcza się stosowanie dachów jednospadowych w budynkach garażowych i gospodarczych,
 - e) ustala się maksymalny wskaźnik intensywności zabudowy – 0,75,
 - f) ustala się minimalny udział powierzchni biologicznie czynnej w zagospodarowaniu działki – 40%,
 - g) obowiązuje maksymalna wysokość ogrodzeń od dróg publicznych i terenów publicznych do 1,8 m. Ustala się maksymalny udział ogrodzenia pełnego izolującego optycznie na 35 % powierzchni ogrodzenia,
 - h) dla ogrodzeń zaleca się stosowanie materiałów naturalnych z przewagą drewna i kamienia bądź żywopłotów,
 - i) w przypadku lokalizacji funkcji towarzyszących ustala się obowiązek wydzielenia w obrębie własności miejsc postojowych dla samochodów użytkowników stałych i przebywających okresowo.

14. **Działki w mieście Szczytna, obręb Szczytna o nr ewidencyjnych 1526/3, 1526/7 i 1526/4:**

- **UC - przeznaczenie podstawowe - tereny usług komercyjnych**
- 1) Przeznaczenie uzupełniające:
 - a) zabudowa mieszkaniowa towarzysząca funkcji podstawowej jako lokale właścicieli lub zarządców obiektów usługowych,
 - b) urządzenia infrastruktury technicznej,
 - c) zieleni urządzona
 - 2) Ustala się warunki, zasady i standardy kształtowania zabudowy i urządzania terenu:
 - a) wyznacza się obowiązujące i nieprzekraczalne linie zabudowy zgodnie z rysunkiem planu. Dla działek, gdzie nie są wyznaczone linie zabudowy, zabudowę należy lokalizować zgodnie z przepisami szczególnymi i odrębnymi,
 - b) ustala się maksymalną wysokość noworealizowanych budynków mieszkalnych na trzy kondygnacje naziemne – maksymalna wysokość ściany liczona od podstawy ściany do okapu dachu na 8 m,
 - c) ustala się maksymalną wysokość noworealizowanych budynków usługowych na trzy kondygnacje naziemne – maksymalna wysokość ściany liczona od podstawy ściany do okapu dachu na 10 m,
 - d) obowiązuje stosowanie w nowoprojektowanych budynkach mieszkalnych połaci dachowych o spadkach 30 - 45°. Dopuszcza się stosowanie dachów jednospadowych wyłącznie w budynkach usługowych, garażowych i gospodarczych,
 - e) ustala się maksymalny wskaźnik intensywności zabudowy – 0,80,
 - f) ustala się minimalny udział powierzchni biologicznie czynnej w zagospodarowaniu działki – 30%,
 - g) obowiązuje maksymalna wysokość noworealizowanych ogrodzeń od dróg publicznych i terenów publicznych do 1,8 m. Ustala się maksymalny udział ogrodzenia pełnego izolującego optycznie na 35 % powierzchni ogrodzenia,

ZA ZGODNOŚCIĄ Z ORYGINAŁEM

podpis
mgr inż. inżynier Sierżelecyk

- h) w przypadku lokalizacji funkcji towarzyszących ustala się obowiązek wydzielenia w obrębie własności miejsc postojowych dla samochodów użytkowników stałych i przebywających okresowo.

15. Działki w mieście Szczytna, obręb Szczytna o nr ewidencyjnych 234, 235, 95/5 i 95/6:

• **ZI - Przeznaczenie podstawowe - tereny zieleni izolacyjnej**

- 1) dopuszcza się lokalizację plenerowych urządzeń sportowo – rekreacyjnych, z wyłączeniem możliwości lokalizacji towarzyszących obiektów kubaturowych,
- 2) ustala się zakaz lokalizacji obiektów kubaturowych (mieszkalnych, usługowych, produkcyjnych i gospodarczych),
- 3) ustala się zakaz prowadzenia upraw roślin przeznaczonych do konsumpcji,
- 4) dopuszcza się prowadzenie sieci napowietrznej i podziemnej infrastruktury technicznej, zgodnie z obowiązującymi przepisami szczególnymi.

Działki te zlokalizowane są w strefie ochronnej linii napowietrznej wysokiego napięcia 110 kV.

16. Przez działki o nr ewidencyjnych 1522 i 1666 w mieście Szczytna, obręb Szczytna przechodzą gazociągi średniego podwyższonego ciśnienia gdzie:

16.1. W zakresie zaopatrzenia w gaz ustala się:

- 1) rozbudowę rozdzielczej sieci gazowej niskiego ciśnienia wraz z koniecznymi stacjami redukcyjno – pomiarowymi, na terenach istniejącego i nowego zainwestowania według technicznych warunków przyłączenia,
- 2) dopuszcza się prowadzenie krótkich odcinków sieci gazowej (maksymalnie średniego ciśnienia) poza liniami rozgraniczającymi ulic, w uzgodnieniu z właścicielami nieruchomości, wymagane jest formalne ustalenie zasad dostępności w sytuacjach awaryjnych lub w celu modernizacji sieci,
- 3) dla gazociągów podwyższonego średniego ciśnienia:
 - DN300 PN6,3MPa relacji Kłodzko - Jeleniów
 - DN150 PN6,3MPa relacji odg. Szczytna 2 2 I^o - Szczytna 2 I^o,
 ustala się strefy:
 - a) na terenach **ME, MNU, MR MN** – 35 m licząc od osi gazociągu do granicy terenu
 - b) na terenie **NU** - 25 m Licząc od gazociągu do granicy terenu.
- 4) dla gazociągów podwyższonego średniego ciśnienia:
 - DN250 PN1,6MPa relacji Wołany – odg. Duszniki,
 - DN150 PN1,6MPa relacji odg. Duszniki – Duszniki,
 - DN250 PN1,6MPa relacji odg. Duszniki – H. Sz. Szczytna,
 - DN150 PN1,6MPa relacji odg. wyj. Szczytna 2 I^o - wyj. Szczytna 2 I^o,
 - DN100 PN1,6MPa relacji odg. Szczytna 1 I^o - Szczytna 1 I^o,
 ustala się strefy dla terenów **ME, UC, US** - 25 m od osi gazociągu lub elementów technologicznych stacji do granicy terenów, w przypadku lokalizacji na terenie UC stacji paliw strefa od osi gazociągu do granicy terenu lub ogrodzenia stacji wynosi 40 m
- 5) na terenach oznaczonych na rysunku planu symbolem: **RL, RP** ustala się zakaz sadzenia drzew i krzewów w odległości 2 m od osi gazociągu,
- 6) na terenach oznaczonych na rysunku planu symbolem **KK** ustala się zakaz zagospodarowania terenów do celów składowo – usługowych w pasie 25 m od osi gazociągu,
- 7) strefa ochronna sieci gazowej podwyższonego średniego ciśnienia, stanowi obszar, w którym operator sieci jest uprawniony do zapobiegania działalności mogącej mieć negatywny wpływ na jej trwałość i prawidłową eksploatację,
- 8) ustala się obowiązek uzgadniania z operatorem sieci gazowej, lokalizacji obiektów wzdłuż strefy ochronnej, przed wydaniem pozwolenia na budowę,
- 9) ustala się obowiązek uzgadniania z administratorem urządzeń sieci gazowej lokalizacji obiektów w wyznaczonej na rysunku planu strefie ochronnej dla stacji redukcyjno – pomiarowej I^o,
- 10) dla strefy ochronnej gazociągu podwyższonego średniego ciśnienia ustala się następujące zasady zagospodarowania:
 - a) zakaz lokalizacji wszelkiej zabudowy,

ZA ZGODNIENIEM Z ORYGINAŁEM

podpis
mgr inż. Katarzyna Wierzejska

- b) obowiązek zapewnienia swobodnego dojazdu do sieci infrastruktury technicznej oraz swobodnego przemieszczania się wzdłuż gazociągu,
 - c) dopuszcza się lokalizację sieci podziemnego uzbrojenia technicznego po uzgodnieniu i na warunkach określonych przez zarządcę gazociągu,
 - d) w pasie 4 m (po 2 m od osi gazociągu) obowiązują:
 - zakaz sadzenia drzew i krzewów,
 - zagospodarowanie zielenią niską,
 - e) zakaz prowadzenia działalności mogącej zagrozić trwałości gazociągu podczas eksploatacji.
- 11) Obiekty istniejące usytuowane w strefie ochronnej gazociągu podwyższonego ciśnienia o średnicy nominalnej DN150 oraz ciśnieniu nominalnym PN1,6Pa, naruszają strefę ochronną od gazociągu a ich lokalizacja jest niezgodna z obowiązującymi przepisami – wymagają zastosowania dodatkowych zabezpieczeń.
- 12) Dla nowoprojektowanych lub modernizowanych dróg krzyżujących się z gazociągiem podwyższonego średniego ciśnienia sposób zabezpieczenia gazociągu oraz projekt budowlany należy uzgadniać z ROP we Wrocławiu przed wydaniem pozwolenia na budowę.

17. **Część ul. Wolności w Szczytnej na odcinku od drogi krajowej nr 8 (E67) do ul. Batorów włącznie – drogi powiatowej nr, i wszystkie przyległe działki zlokalizowane są w strefie „B” ochrony konserwatorskiej gdzie obowiązują następujące zapisy w mpzp:**

17.1. ***Strefa „B” ochrony konserwatorskiej***

- a) obowiązuje zachowanie zasadniczych elementów historycznego rozplanowania, w tym przede wszystkim układu dróg, podziału działek i sposobu zagospodarowania działek siedliskowych;
- b) ustala się restaurację i modernizację techniczną obiektów o wartościach kulturowych z dostosowaniem współczesnej funkcji do wartości obiektów;
- c) dopuszcza się likwidację lub przebudowę obiektów technicznie wyeksploatowanych lub grożących katastrofą budowlaną;
- d) wszelka działalność inwestycyjna powinna być prowadzona z uwzględnieniem istniejących już związków przestrzennych i planistycznych;
- e) określa się wymóg uzgadniania ze Służbą Ochrony Zabytków zmian rodzaju nawierzchni dróg oraz korekt lub zmian w ich przebiegu;
- f) zaleca się dostosowanie nowej zabudowy do historycznej kompozycji przestrzennej w zakresie skali i formy bryły zabudowy, przy założeniu harmonijnego współistnienia elementów kompozycji historycznej i współczesnej;
- g) na obszarze strefy ochrony konserwatorskiej „B” wprowadza się wymóg konsultowania i uzgodnienia z Służbą Ochrony Zabytków wszelkich działań inwestycyjnych. Dotyczy to rozbiórek, remontów, przebudów oraz zmiany funkcji obiektów figurujących w wykazie zabytków architektury i budownictwa;
- h) określa się wymóg nawiązania gabarytami nowej zabudowy i sposobem kształtowania bryły do miejscowej tradycji architektonicznej;
- i) zaleca się przystosowywanie wysokości nowych budynków do wysokości budynków sąsiadujących;
- j) zaleca się rezygnację z dachów o mijających się połaciach na wysokości kalenicy oraz dachów o asymetrycznym nachyleniu połaci.

18. **W strefie „B” ochrony konserwatorskiej zlokalizowana jest Strefa „A” ochrony konserwatorskiej na odcinku ul. Wolności od byłego browaru do skrzyżowania z ul. Nadrzeczną w Szczytnej wraz z przyległymi działkami gdzie obowiązują następujące zapisy w mpzp:**

18.1. ***Strefa „A” ochrony konserwatorskiej***

- a) nakazuje się zachowanie historycznego układu przestrzennego, tj. rozplanowania dróg, ulic, placów, linii zabudowy, kompozycji wnętrza urbanistycznych i kompozycji zieleni;
- b) zaleca się konserwację zachowanych głównych elementów układu przestrzennego, szczególnie: posadzek (nawierzchnie, cieki i zbiorniki wodne), ścian i elewacji (zabudowa, zieleni) oraz dążenia w miarę możliwości do usunięcia elementów uznanych za niekształtujące założenie historyczne i

podpis
mgr inż. Kazimierz Sztelczyk

- c) odtworzenia elementów zniszczonych w oparciu o szczegółowe warunki określone każdorazowo przez Wojewódzkiego Konserwatora Zabytków;
- d) określa się obowiązek uzgodnienia z Wojewódzkim Konserwatorem Zabytków wszelkich zmian nawierzchni dróg oraz zmian lub korekty przebiegu dróg;
- e) określa się konieczność dostosowania nowej zabudowy do historycznej kompozycji przestrzennej w zakresie sytuacji, skali, bryły, podziałów architektonicznych, proporcji powierzchni muru i otworów oraz nawiązanie formami współczesnymi do lokalnej tradycji architektonicznej;
- f) ustala się poddanie szczególnym rygorom (dotyczących gabarytów i sposobu kształtowania bryły) nowej zabudowy -maksymalnie do trzech kondygnacji + poddasze użytkowe przy założeniu nawiązania wysokością budynków do budynków sąsiadujących i wpisanie się przez to w sylwetę miejscowości, z dachami o stromych symetrycznych połaciach, krytych dachówką ceramiczną;
- g) ustala się zakaz realizacji dachów o mijających się połaciach na wysokości kalenicy oraz dachów o asymetrycznym nachyleniu połaci;
- h) określa się zasadę, iż wszelka działalność budowlana wymaga pisemnego zezwolenia Wojewódzkiego Konserwatora Zabytków;
- i) wprowadza się wymóg konsultowania i uzyskania uzgodnienia z Służbą Ochrony Zabytków wszelkich zmian i podziałów nieruchomości oraz przebudowy, rozbudowy i remontów wszystkich obiektów będących w strefie, a także uzgadniania wszelkich zamierzeń inwestycyjnych na tym obszarze;
- j) ustala się wymóg opiniowania przez Wojewódzkiego Konserwatora Zabytków wszelkich prac ziemnych. Prace ziemne uwarunkowane przeprowadzeniem prac archeologicznych lub archeologicznych badań wyprzedzających wymagają zezwolenia Wojewódzkiego Konserwatora Zabytków na podstawie przepisów szczególnych. Koszt prac i badań archeologicznych pokrywa inwestor.

Działki zlokalizowana jest w otulinie Parku Narodowego Gór Stołowych.

- a) Na terenie parku i w jego otulinie obowiązują zasady zagospodarowania określone w planie ochrony Parku Narodowego Gór Stołowych
- b) Wszelkie inwestycje i działania realizacyjne wymagają uzgodnienia z Dyrekcją Parku Narodowego Gór Stołowych,

Zasady rozwoju infrastruktury technicznej:

Ustala się ogólne zasady uzbrojenia terenu w infrastrukturę techniczną:

- 1) wykonanie trwałego utwardzenia dróg należy poprzedzić zakończeniem prac związanych z realizacją infrastruktury technicznej.
- 2) docelowo przyjmuje się zasadę, iż wszystkie liniowe elementy infrastruktury technicznej wraz z towarzyszącymi urządzeniami, poza przyłączami do poszczególnych obiektów, powinny być usytuowane pod ziemią (linie elektryczne niskiego i średniego napięcia i telefoniczne wyłącznie kablowe) z wyłączeniem trafostacji oraz przebiegać/znajdować się w liniach rozgraniczających dróg i ulic lub innych przestrzeni publicznych. W sytuacjach szczególnie uzasadnionych względami technicznymi bądź bezpieczeństwa dopuszcza się przeprowadzenie sieci poza układem ulic pod warunkiem zachowania ustaleń przepisów szczegółowych obowiązujących przy projektowaniu sieci.

Ustalenia ogólne:

Dla całego terenu objętego planem obowiązują następujące ustalenia.

- 1) Kształtowanie zabudowy winno uwzględniać istniejące walory krajobrazowe oraz skalę, formę detal architektoniczny i materiały charakterystyczne dla regionalnego budownictwa.
- 2) Dopuszcza się lokalizowanie elementów reklamowych, zgodnie z obowiązującymi przepisami szczególnymi.
- 3) Dla budynków istniejących dopuszcza się rozbudowy, przebudowy, remonty, modernizacje oraz ich wymianę pod warunkiem dostosowania zabudowy do lokalnej tradycji budownictwa oraz otoczenia w zakresie skali, ukształtowania bryły, detalu i zastosowanych materiałów wykończeniowych.
- 4) Dopuszcza się budowę nowych budynków na drodze wtórnych podziałów działek, oraz zabudowę odtworzeniową po budynkach zlikwidowanych.

ZA ZGODNOŚĆ Z ORYGINAŁEM

podpis
mgr inż. Kazimierz Serzelczyk

- 5) Dopuszcza się dokonywanie nowych podziałów geodezyjnych pod warunkiem zapewnienia dostępu do drogi publicznej dla podzielonych nieruchomości oraz spełnienia warunków, jakim powinny odpowiadać budynki i ich usytuowanie.
 - 6) Uciążliwość prowadzonej działalności usługowej i produkcyjnej w zakresie emisji hałasu, wibracji, zanieczyszczeń powietrza, substancji złośliwych oraz niejonizującego promieniowania
 - 7) elektromagnetycznego, nie może powodować przekroczenia granic własności terenu, na jakim jest lokalizowana.
 - 8) Dla przedsięwzięć mogących znacząco oddziaływać na środowisko wymagane jest przeprowadzenia postępowania w sprawie oceny oddziaływania na środowisko.
 - 9) Do czasu zagospodarowania terenu zgodnie z jego przeznaczeniem dopuszcza się użytkowanie odmienne na zasadach określonych w odrębnie wydanej decyzji przez burmistrza zgodnie z przepisami szczególnymi.
 - 10) Plan nie przewiduje lokalizacji obiektów handlowych o powierzchni sprzedażowej pow. 1000m².
 - 11) Dla obsługi komunikacyjnej ustala się tereny dróg określone liniami rozgraniczającymi. Na terenach stref ochrony konserwatorskiej dopuszcza się inne szerokości dróg w liniach rozgraniczających zgodnie z wytycznymi właściwego konserwatora zabytków.
 - 12) Na terenie opracowania planu dopuszcza się lokalizację obiektu na granicy, działki pod warunkiem spełnienia przepisów szczególnych.
- Wypis z wyrysem wydaje się na wniosek Zarządu Dróg Powiatowych w Kłodzku ul. Objazdowa 20.
 Nie podlega opłacie skarbowej na podstawie art. 2 ust. 1 ustawy z dnia 16.11.2006 r. o opłatach skarbowych (Dz. U. Nr 225 poz. 1635).

Załącznik:

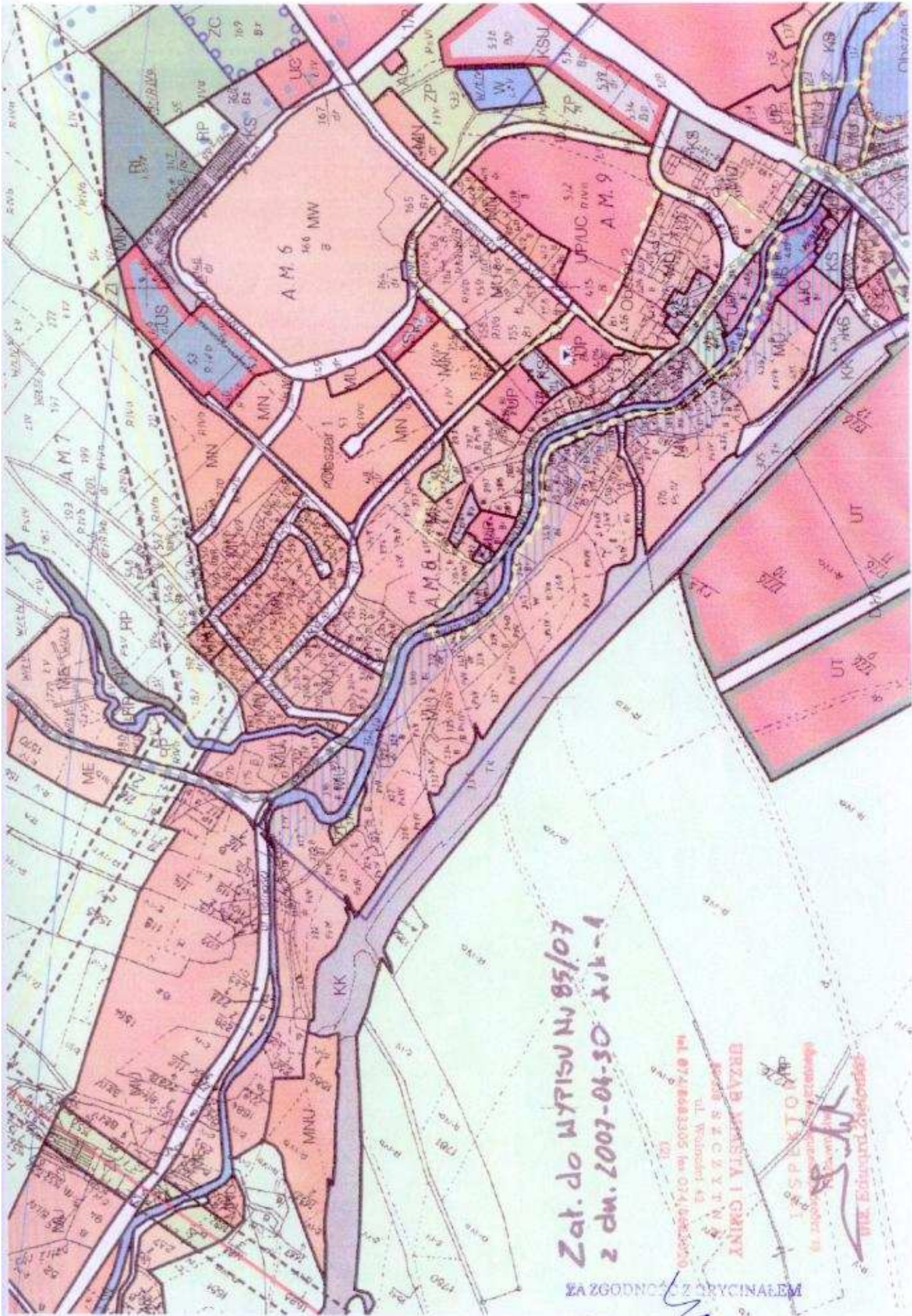
- Wrys z miejscowego planu – 4szt

z up. BURMISTRZA

mgr inż./Krzysztof Żak
 Kierownik Referatu
 Techniczno-Inwestycyjnego

ZA ZGODNOŚĆ Z ORYGINAŁEM

podpis
 mgr inż. Kazimierz Orzechowski



Zat. do WZTISU Nr 85/07
z dn. 2007-06-30 str. 4

URZĄD MIASTA I GMINY
KATOWICE
ul. Katowicka 100
40-002 Katowice
tel. 071 25 23 23
fax 071 25 23 23
www.katowice.pl

INSPEKTOR
mgr inż. Andrzej Kozłowski

ZA ZGODNOŚĆ Z ORYGINAŁEM
podpis.....
mgr inż. Andrzej Kozłowski



BURMISTRZ SZCZYTNEJ

57-330 Szczytna, ul. Wolności 42
tel. (0 74) 8683305, tel. fax 8683020
www.szczytna.pl
email szczytna@szczytna.pl

RTLOS.7615/8/2007

Szczytna, 2007-06-19.

DECYZJA

o środowiskowych uwarunkowaniach zgody na realizację przedsięwzięcia

Na podstawie art. 46, art. 46a ust. 7 pkt.4, art. 56 ustawy z dnia 27 kwietnia 2001 roku – Prawo ochrony środowiska (tekst jednolity Dz. U. z 2006 roku Nr 129, poz. 902 z późniejszymi zmianami), art. 104 Kodeksu postępowania administracyjnego, po rozpatrzeniu wniosku Pracowni Projektowania i Nadzoru DRO-INSTAL Biuro ul. Świdnicka 24, 58-200 Dzierżoniów, działającej w imieniu inwestora – Zarządu Dróg Powiatowych w Kłodzku ul. Objazdowa 20, 57-300 Kłodzko o wydanie decyzji o środowiskowych uwarunkowaniach dla inwestycji pod nazwą: „Odbudowa drogi powiatowej nr 3242D ulica Wolności w Szczytniej,

określam

środowiskowe uwarunkowania zgody na realizację przedsięwzięcia pod nazwą: „Odbudowa drogi powiatowej nr 3242 ulica Wolności w Szczytniej. Inwestorem przedsięwzięcia jest Zarząd Dróg Powiatowych w Kłodzku.

1. Nazwa, rodzaj i miejsce przedsięwzięcia.

Planowane przedsięwzięcie obejmuje odbudowę drogi ul. Wolności w mieście Szczytna o długości ok. 1780 mb od skrzyżowania z drogą krajową nr 8 (ul. Borowina) do skrzyżowania z ulicą Ludową.

W ramach inwestycji wykonane zostanie:

- nowa nawierzchnia w km 0+000 do 0+200 z kostki betonowej pol-bruk. Na pozostałym odcinku nowa nawierzchnia z mas mineralno-bitumicznych,
- przebudowa istniejących chodników,
- remont istniejącej kanalizacji deszczowej a także uzupełnienie jej o nowe odcinki i wpusty deszczowe z osadnikami.

2. Warunki wykorzystania terenu w fazie realizacji i eksploatacji, ze szczególnym uwzględnieniem konieczności ochrony cennych wartości przyrodniczych, zasobów naturalnych i zabytków oraz ograniczenia uciążliwości dla terenów sąsiednich.

2.1. Warunki wykorzystania terenu w fazie realizacji.

Planowane przedsięwzięcie należy realizować z uwzględnieniem następujących warunków:

- a) na okres czasowego zajęcia drogi, należy opracować organizację ruchu zastępczego;

ZA ZGODNOŚĆ Z ORYGINAŁEM

podpis:
mgr inż. Kazimierz Surzalczyk

- b) zaplecze budowy lokalizować z uwzględnieniem zasady minimalizacji zajęcia terenu i przekształcenia jego powierzchni;
- c) przed przystąpieniem do realizacji budowy należy sporządzić odpowiedni harmonogram wykonywanych prac, dostaw materiałów oraz właściwe ustalenie tras przewozu;
- d) zabezpieczyć przed uszkodzeniami roślinność drzewiastą i krzewiastą znajdującą się w bezpośrednim sąsiedztwie robót, a prace w obrębie brył korzeniowych wykonywać w sposób najmniej szkodzący drzewom i krzewom;
- e) pod drzewami nie składować materiałów budowlanych, odpadów stałych lub płynnych (np. frezowiny, sole, oleje, paliwo);
- f) dokonywać systematycznej kontroli stanu technicznego sprzętu budowlanego i jego konserwacji oraz zapewnić warunki BHP przy realizacji inwestycji;
- g) powstające w trakcie budowy odpady, w tym odpady niebezpieczne należy segregować i gromadzić w przeznaczonych do tego pojemnikach i sukcesywnie wywozić z placu budowy, przekazując je firmie wywozowej posiadającej odpowiednie zezwolenie na odbiór odpadów;
- h) ograniczyć czas pracy ciężkiego sprzętu do godzin dziennych;
- i) po zakończeniu prac tereny zielone należy zrekultywować w tym kierunku. Inne grunty zajęte w czasie realizacji inwestycji należy przywrócić do stanu sprzed ich zajęcia;
- j) w miejscach kolizji z istniejącym uzbrojeniem podziemnym, roboty ziemne należy wykonywać z zachowaniem szczególnej ostrożności.

2.2. Warunki wykorzystania terenu w fazie eksploatacji.

Warunki w fazie eksploatacji nie zostaną zmienione w odniesieniu do stanu sprzed realizacji inwestycji. Przedsięwzięcie polega na odbudowie istniejącej drogi i nie będą trwale zajęte dodatkowe tereny. Kanalizację deszczową należy poddać okresowym przeglądom technicznym, a ewentualne usterki usuwać na bieżąco.

3. Wymagania dotyczące ochrony środowiska konieczne do uwzględnienia w projekcie budowlanym.

W projekcie budowlanym należy uwzględnić następujące rozwiązania chroniące środowisko:

- a) wszystkie elementy występujące w miejscowym planie zagospodarowania przestrzennego;
- b) przyjąć takie rozwiązania techniczne budowy sieci kanalizacyjnej, które zapewnią pełną szczelność oraz użyć materiały, które posiadają niezbędne opinie techniczne, certyfikaty i atesty;
- c) na etapie budowy zapewnić nadzór odpowiednich służb w celu przeprowadzenia budowy w sposób najmniej uciążliwy dla środowiska;

4. Wymogi w zakresie przeciwdziałania skutkom awarii przemysłowych, w odniesieniu do przedsięwzięć zaliczanych do zakładów stwarzających zagrożenie wystąpienia poważnych awarii.

Planowane przedsięwzięcie pod nazwą „Odbudowa drogi powiatowej nr 3242D ulica Wolności w Szczytnej” nie zaliczono do zakładów stwarzających zagrożenie wystąpienia poważnych awarii.

ZGODNOŚĆ Z ORYGINAŁEM

dpl/s
gr inż. Kazimierz Strzelczyk

5. Wymogi w zakresie transgranicznego oddziaływania na środowisko w odniesieniu do przedsięwzięć, dla których przeprowadzono postępowanie dotyczące transgranicznego oddziaływania na środowisko.

Nie stwierdzono transgranicznego oddziaływania planowanego przedsięwzięcia na środowisko.

6. Stwierdzenie konieczności utworzenia obszaru ograniczonego użytkowania.

Planowana inwestycja nie należy do przedsięwzięć, o których mowa w art. 135 ust. 1 ustawy z dnia 27 kwietnia 2001 roku – Prawo ochrony środowiska (tekst jednolity Dz. U. z 2006 roku Nr 129, poz. 902 z późniejszymi zmianami).

Uzasadnienie

Zgodnie z art. 46 ust. 4 ustawy z dnia 27 kwietnia 2001 roku – Prawo ochrony środowiska (tekst jednolity Dz. U. z 2006 roku Nr 129, poz. 902 z późniejszymi zmianami), wydanie decyzji o środowiskowych uwarunkowaniach zgody na realizację przedsięwzięcia następuje przed uzyskaniem między innymi: decyzji o zatwierdzeniu projektu budowlanego i pozwoleniu na budowę obiektu budowlanego.

Przedsięwzięcie pod nazwą „Odbudowa drogi powiatowej nr 3242D ulica Wolności w Szczytnej” może być realizowana po uzyskaniu decyzji o zatwierdzającej projekt budowlany i pozwoleniu na budowę obiektu budowlanego.

Stosownie do treści art. 46 ust. 3 ustawy z dnia 27 kwietnia 2001 roku – Prawo ochrony środowiska, wydanie decyzji o środowiskowych uwarunkowaniach zgody na realizację przedsięwzięcia wymaga przeprowadzenia postępowania w sprawie oceny oddziaływania na środowisko, a w tym przypadku organem właściwym do wydania decyzji o środowiskowych uwarunkowaniach jest burmistrz (art. 46a ust. 7 pkt.4 cytowanej wyżej ustawy).

W dniu 15 marca 2007 roku do tut. Urzędu wpłynął wniosek (uzupełniony pismem z dnia 24 kwietnia 2007 roku) Pracowni Projektowania i Nadzoru DRO-INSTAL ul. Świdnicka 24, 58-200 Dzierżonów działającej na podstawie upoważnienia z dnia 14 marca 2007 roku znak ZDP.5424/TT.2/9/07 w imieniu inwestora – Zarządu Dróg Powiatowych w Kłodzku ul. Objazdowa 20, 57-300 Kłodzko o wydanie decyzji o środowiskowych uwarunkowaniach dla inwestycji pod nazwą: „Odbudowa drogi powiatowej nr 3242D ulica Wolności w Szczytnej”.

W toku postępowania stwierdzono, że planowana inwestycja jest przedsięwzięciem wymienionym w § 3 pkt.56 rozporządzenia Rady Ministrów z dnia 9 listopada 2004 roku w sprawie określenia rodzajów przedsięwzięć mogących znacząco oddziaływać na środowisko oraz szczegółowych uwarunkowań związanych z kwalifikowaniem przedsięwzięcia do sporządzenia raportu o oddziaływaniu na środowisko (Dz. U. Nr 257, poz. 2573 z późniejszą zmianą), a także, że inwestycja zlokalizowana jest w sąsiedztwie obszaru Natura 2000. Ponadto inwestycja będzie realizowana w obrębie otuliny Parku Narodowego Gór Stołowych.

Zgodnie z art. 51 ust. 3 ustawy z dnia 27 kwietnia 2001 roku – Prawo ochrony środowiska organ prowadzący postępowanie wystąpił do Wojewody Dolnośląskiego, Starosty Kłodzkiego oraz Państwowego Powiatowego Inspektora Sanitarnego w Kłodzku o wyrażenie opinii w przedmiocie potrzeby sporządzenia raportu i jego zakresu. Z upoważnienia Wojewody Dolnośląskiego, Wojewódzki Konserwator Przyrody pismem z dnia 4 czerwca 2007 roku nr SR.V.6638/N/99/KŁ/07 wyraził opinię, iż przedmiotowe przedsięwzięcie, pomimo, że zlokalizowane jest w bezpośrednim sąsiedztwie obszaru Natura 2000, nie powinno znacząco oddziaływać na obszar Natura 2000, z uwagi na charakter inwestycji (odbudowa istniejącej drogi), lokalizację w terenie zabudowanym oraz ograniczoną skalę jej

ZA ZGODNOŚCIĄ Z ORYGINAŁEM

podpis

mgr inż. Kazimierz Strzelczyk

oddziaływania. Stwierdził również, że planowana inwestycja nie zalicza się do przedsięwzięć mogących znacząco oddziaływać na obszar Natura 2000 w rozumieniu art. 51 ust.1 pkt. 3 ustawy z dnia 27 kwietnia 2001 roku – Prawo ochrony środowiska, zatem nie zachodzi konieczność sporządzenia raportu w zakresie oddziaływania w/w przedsięwzięcia w odniesieniu do siedlisk przyrodniczych oraz gatunków roślin i zwierząt, dla których ochrony został wyznaczony obszar Natura 2000. Ponadto Wojewoda Dolnośląski uznał, że przedsięwzięcie nie wymaga uzgodnienia w trybie art. 48 ust. 2 pkt. 3 ustawy z dnia 27 kwietnia 2001 roku – Prawo ochrony środowiska.

Państwowy Powiatowy Inspektor Sanitarny w Kłodzku postanowieniem z dnia 6 czerwca 2007 roku nr ZNS-711-21/AZ/07 postanowił nie stwierdzić obowiązku sporządzenia raportu. Starosta Kłodzki postanowieniem z dnia 5 czerwca 2007 roku nr OŚR 7633-27/07 uznał, że dla w/w przedsięwzięcia odstępuje się od obowiązku wykonania raportu o oddziaływaniu na środowisko.

Postanowieniem z dnia 6 czerwca 2007 roku nr RTI.OS.7615/8/2007 Burmistrz Szczytnej postanowił nie stwierdzić potrzeby sporządzenia raportu o oddziaływaniu na środowisko przedsięwzięcia, polegającego na odbudowie drogi powiatowej nr 3242D ulica Wolności w Szczytnej. Dane o tym postanowieniu zostały umieszczone w publicznie dostępnym wykazie danych o dokumentach zawierających informacje o środowisku i jego ochronie, a także podano do publicznej wiadomości poprzez wywieszenie postanowienia na tablicy ogłoszeń tut. Urzędu i zamieszczenie w biuletynie informacji publicznej.

Wypełniając obowiązek zawarty w art. 10 ustawy z dnia 27 kwietnia 2001 roku – Prawo ochrony środowiska oraz w art. 10 i art. 73 Kodeksu postępowania administracyjnego Burmistrz Szczytnej zawiadomił strony o wszczętym postępowaniu i o możliwości wnoszenia uwag i wniosków. Zawiadomienie zostało przesłane stronom, wywieszone na tablicy ogłoszeń Urzędu Miasta i Gminy w Szczytnej, a także zamieszczone w biuletynie informacji publicznej. Strony nie wniosły do toczącego się postępowania żadnych uwag i wniosków.

Zgodnie z art. 48 ust. 2 zwrócono się do Starosty Kłodzkiego oraz Państwowego Powiatowego Inspektora Sanitarnego w Kłodzku o uzgodnienie warunków realizacji przedsięwzięcia.

Państwowy Powiatowy Inspektorat Sanitarny w Kłodzku postanowieniem z dnia 19 czerwca 2007 roku nr ZNS-71-50/AZ/07 oraz Starosta Kłodzki postanowieniem z dnia 18 czerwca 2007 roku nr OŚR 7633-27/2/07 uzgodnili warunki realizacji przedsięwzięcia. Treść uzgodnień została uwzględniona w pkt. 2 i pkt. 3 sentencji niniejszej decyzji.

W postępowaniu w sprawie oceny oddziaływania przedmiotowego przedsięwzięcia na środowisko wzięto pod uwagę:

- informację o planowanym przedsięwzięciu zawartą we wniosku z dnia 15 marca 2007 roku,
- Program Ochrony Środowiska i Plan Gospodarki Odpadami dla Gminy Szczytna,
- stanowiska organów opiniujących i uzgadniających,

Inwestycja prowadzona będzie poza terenem siedlisk przyrodniczych oraz gatunków roślin i zwierząt, dla których ochrony został wyznaczony obszar Natura 2000 i nie będzie negatywnie oddziaływać na ten obszar.

Realizacja inwestycji, z racji jej charakteru i zasięgu nie pociągnie za sobą zagrożeń dla środowiska, tym bardziej znaczących oddziaływań. Bezpośrednie i krótkie oddziaływanie może mieć miejsce jedynie w fazie budowy. Oddziaływanie to nie wpłynie na pogorszenie stanu środowiska przyrodniczego po spełnieniu wymogów zawartych w sentencji niniejszej decyzji.

UZGODNIŁ Z ORYGINAŁEM
odpłs
mgr inż. Kazimierz Strzelczyk

Ponadto stwierdzono, że planowana inwestycja poprawi płynność ruchu pojazdów samochodowych na ulicy Wolności, co będzie się wiązało z mniejszą emisją spalin oraz hałasu ze strony przejeżdżających pojazdów i poprawi bezpieczeństwo ruchu drogowego.

Przedmiotowa inwestycja jest zgodna z „Miejscowym planem zagospodarowania przestrzennego miasta Szczytna”, uchwalonym przez Radę Miejską w Szczytnie uchwałą nr XV/107/2004 w dniu 30 stycznia 2004 roku, opublikowaną w Dzienniku Urzędowym Województwa Dolnośląskiego z dnia 9 marca 2004 roku Nr 44, poz. 823.

W tym stanie rzeczy należało orzec jak w sentencji.

Niniejsza decyzja zostaje podana do publicznej wiadomości poprzez wywieszenie obwieszczenia na tablicy ogłoszeń Urzędu Miasta i Gminy w Szczytnie, oraz w biuletynie informacji publicznej Urzędu Miasta i Gminy w Szczytnie.

Pouczenie

Zgodnie z art. 46 ust. 4b ustawy z dnia 27 kwietnia 2001 roku – Prawo ochrony środowiska, decyzję o środowiskowych uwarunkowaniach dołącza się do wniosku o wydanie decyzji o zatwierdzenie projektu budowlanego i pozwoleniu na budowę obiektu budowlanego. Wniosek ten powinien być złożony nie później niż przed upływem dwóch lat od dnia, w którym decyzja o środowiskowych uwarunkowaniach stała się ostateczna.

Od niniejszej decyzji służy stronom prawo wniesienia odwołania do Samorządowego Kolegium Odwoławczego w Wałbrzychu za moim pośrednictwem w terminie 14 dni od dnia otrzymania decyzji.

Otrzymują:

1. Pracownia Projektowania i Nadzoru DRO-INSTAL ul. Świdnicka 24, 58-200 Dzierżoniów.
2. Zarząd Dróg Powiatowych w Kłodzku ul. Objazdowa 20, 57-300 Kłodzko.
3. Generalna Dyrekcja Dróg Krajowych i Autostrad we Wrocławiu ul. Powstańców Śl. 186, 53-139 Wrocław.
4. Regionalny Zarząd Gospodarki Wodnej we Wrocławiu ul. C.K. Norwida 34, 50-950 Wrocław.
5. Starosta Kłodzki ul. Okrzei 1, 57-300 Kłodzko.
6. Gminna Spółdzielnia „Samopomoc Chłopska” w Kłodzku ul. Lutycka 6, 57-300 Kłodzko.
7. Park Narodowy Gór Stołowych ul. Słoneczna 31, 57-350 Kudowa Zdrój.
8. Burmistrz Szczytny ul. Wolności 42, 57-330 Szczytna.
9. Pani Barbara Żebracka zam. Szczytna ul. Wolności 53, 57-330 Szczytna.
10. Państwo Mieczysław i Joanna Lewczyńscy zam. Szczytna ul. Wolności 59, 57-330 Szczytna.
11. Państwo Józef i Stefania Doskocz za. Szczytna ul. Wolności 61, 57-330 Szczytna.
12. Pani Maria Żebracka zam. Szczytna ul. Wolności 53, 57-330 Szczytna.
13. Państwo Czesław i Maria Szczurko zam. Szczytna ul. Wolności 53, 57-330 Szczytna.
14. Pani Teresa Siniecka zam. Szczytna ul. Wolności 53, 57-330 Szczytna.
15. Pani Anna Michalik zam. Szczytna ul. Wolności 53, 57-330 Szczytna.
16. Pani Leokadia Jackulak zam. Szczytna ul. Wolności 53, 57-330 Szczytna.
17. Państwo Adam i Edyta Stefan zam. Szczytna ul. Wolności 53, 57-330 Szczytna.
18. Pani Helena Suchecka zam. Szczytna ul. Wolności 53, 57-330 Szczytna.

ZA ZGODNOŚĆ ORYGINAŁEM

podpis

mgr inż.  Szczytna

Do wiadomości:

1. Wojewoda Dolnośląski, pl. Powstańców Warszawy 1, 50-951 Wrocław.
2. Starosta Kłodzki ul. Okrzei 1, 57-300 Kłodzko.
3. Państwowy Powiatowy Inspektor Sanitarny w Kłodzku ul. Okrzei 16, 57-300 Kłodzko.
4. a/a.



Z up. BURMISTRZA

Wiesław Tracz
ZASTĘPCA BURMISTRZA

ZA ZGODNOŚĆ Z ORYGINAŁEM

podpis
Kazimierz Strzelczyk

OŚR. 6223 - 18/07

Kłodzko, dnia 19.06.2007 r.

DECYZJA

Na podstawie art. 9 ust. 1 pkt. 14c, 37 p-kt 2, 41 ust. 1, 122 ust. 1 p-kt 1, 123 ust. 2, 127 ust. 3, 128 ust. 1, 131 i 140 ustawy z dnia 18 lipca 2001r. - Prawo wodne (Dz. U. Nr 115, poz. 1229 z późniejszymi zmianami), Rozporządzenia Ministra Środowiska z dnia 24 lipca 2006 r. - w sprawie warunków, jakie należy spełnić przy wprowadzaniu ścieków do wód lub do ziemi oraz w sprawie substancji szczególnie szkodliwych dla środowiska wodnego (Dz. U. nr 137, poz. 984/ oraz art. 104 K.P.A., po przeprowadzeniu postępowania na wniosek Pracowni Projektowania i Nadzoru DRO-INSTAL ul. Świdnicka 24, 58-200 Dzierżoniów, działającej w imieniu Zarządu Dróg Powiatowych, ul. Objazdowa 20, 57-300 Kłodzko, w sprawie wydania pozwolenia wodnoprawnego na szczególne korzystanie z wód w zakresie odprowadzenia podczyszczonych wód opadowych do potoku Czerwona Woda i Kamiennego Potoku z terenu ulicy Wolności w miejscowości Szczytna

orzeka m:

- I. Wydać Zarządowi Dróg Powiatowych, ul. Objazdowa 20, 57-300 Kłodzko, pozwolenie wodnoprawne na szczególne korzystanie z wód w zakresie odprowadzania podczyszczonych we wpustach deszczowych z osadnikami wód opadowych z terenu ulicy Wolności w miejscowości Szczytna - droga powiatowa nr 3242D - z powierzchni utwardzonych $F = 0,3 \text{ ha}$, w ilości ogółem $0,0353 \text{ m}^3/\text{s}$, za pomocą projektowanych i istniejących wylotów:
 - do potoku Czerwona Woda w km 0+025 - Dn 250 PVC,
 - do Kamiennego Potoku w km 1+130 - Dn 160 PVC, w km 1+380 - Dn 160 PVC,
 - do kanału na działce nr 52/1 w Szczytnie Dn 250 PVC,oczyszczonych do stanu i składu:
 - zawiesina ogólna $\leq 100 \text{ mg/l}$
 - węglowodory ropopochodne $\leq 15 \text{ mg/l}$Odprowadzane ścieki nie mogą zawierać:
 - odpadów oraz zanieczyszczeń płynących,
 - oraz powodować:
 - zmian w naturalnej biocenozie wód,
 - zmian naturalnej mętności, barwy i zapachu,
 - formowania się osadów lub piany,
- II. Pozwolenie wodnoprawne określone w ust. I. wydaje się na czas określony tj. do dnia 30 maja 2017 roku, pod następującymi warunkami:
 1. Utrzymywania urządzeń do ujmowania, podczyszczania i odprowadzania /wylotów/ wód opadowych i roztopowych wraz z wykonanymi ubezpieczeniami we właściwym stanie technicznym przez właściciela sieci,
 2. Przeprowadzania co najmniej 2 razy do roku, przeglądów eksploatacyjnych urządzeń oczyszczających zgodnie z instrukcją obsługi i konserwacji urządzeń oczyszczających, z odnotowaniem ropopochodnych zeszcicie eksploatacji,
 3. Regulowania spraw odszkodowawczych związanych z wykonaniem i utrzymaniem urządzeń.

Uzasadnienie

Na wniosek z dnia 15.05.2007 r. Pracowni Projektowania i Nadzoru DRO-INSTAL ul. Świdnicka 24, 58-200 Dzierżoniów, działającej w imieniu Zarządu Dróg Powiatowych, ul. Objazdowa 20, 57-300 Kłodzko, w sprawie wydania pozwolenia wodnoprawnego na szczególne korzystanie z wód w zakresie odprowadzenia podczyszczonych wód opadowych do potoku Czerwona Woda i Kamiennego Potoku z terenu ulicy Wolności

podpis
mgr inż. Kazimierz Strzelczyk

w miejscowości Szczytna przeprowadzono postępowanie w sprawie wydania pozwolenia wodnoprawnego na szczególne korzystanie z wód w zakresie odprowadzania podczyszczonych wód opadowych z terenu ulicy Wolności w miejscowości Szczytna do wód powierzchniowych potoku Czerwona Woda, Kamiennego Potoku i kanału na działce nr 52/1.

Podstawę techniczną opracowania stanowił „Operat wodnoprawny – wpięcia kanalizacji deszczowej do rz. Kamienny Potok i potoku Czerwona Woda”.

O wszczęciu postępowania wodnoprawnego i terminie rozprawy administracyjnej zawiadomiono zainteresowanych pismem z dnia 01.06.2007 r. nr OŚR 6223-18/07.

Dokumentacja została w wymaganym stopniu uzgodniona z zainteresowanymi stronami oraz podczas rozprawy administracyjnej.

Ustalone decyzją warunki wykonania i utrzymania zabezpieczają interesy stron.

Przedłożona dokumentacja pozwala na udzielenie pozwolenia wodnoprawnego we wnioskowanym zakresie.

Pozwolenie wodnoprawne nie rodzi praw do nieruchomości i urządzeń wodnych koniecznych do jego realizacji oraz nie narusza prawa własności i uprawnień osób trzecich przysługujących wobec tych nieruchomości i urządzeń.

Od niniejszej decyzji służy prawo wniesienia odwołania do Wojewody Dolnośląskiego we Wrocławiu w terminie 14 dni od daty doręczenia za pośrednictwem Starosty Kłodzkiego.

Zgodnie z ustawą z dnia 16 listopada 2006 r. „o opłacie skarbowej” /Dz. U. nr 225, poz. 1635/ zwolniono z opłaty skarbowej.



Z up. STAROSTY

mgr inż. Bogusław Okołów
Dyrektor
Wydziału Ochrony Środowiska i Rolnictwa

Otrzymują:

1. Zarząd Dróg Powiatowych
ul. Objazdowa 20, 57-300 Kłodzko,
2. Urząd Miasta i Gminy
ul. Wolności 42, 50-330 Szczytna,
3. Pracownia Projektowania i Nadzoru DRO-INSTAL
ul. Świdnicka 24, 58-200 Dzierżonów,
4. Regionalny Zarząd Gospodarki Wodnej we Wrocławiu
ul. C. K. Norwida 34, 50-950 Wrocław,
5. PZW - Zarząd Okręgu
ul. Kościelna 6a, 58-300 Wałbrzych,
- 6/7. a/a GW

Do wiadomości:

1. Dolnośląski Urząd Wojewódzki we Wrocławiu
Zamiejscowy Oddział Wydziału Środowiska i Rolnictwa
ul. Słowackiego 23a, 58-300 Wałbrzych,
2. RZGW – Inspektorat
ul. Kościuszki 1, 57-300 Kłodzko,
3. a/a.

Sprawę prowadzi: Teresa Leśniak
tel. 074/ 6442459

ZA ZGODNOŚĆ Z ORYGINAŁEM

podpis
mgr inż. Kazimierz Strzelczyk

OŚR. 6224 - 30/07

Kłodzko, dnia 19.06.2007 r.

DECYZJA

Na podstawie art. 9 ust. 1 pkt. 19f, 122 ust. 1 p-kt 03, 123 ust. 2, 127 ust. 5, 128, 131 i 140 ustawy z dnia 18 lipca 2001r. - Prawo wodne (Dz. U. Nr 115, poz. 1229 z późniejszymi zmianami), oraz art. 104 K.P.A., po przeprowadzeniu postępowania na wniosek Pracowni Projektowania i Nadzoru DRO-INSTAL ul. Świdnicka 24, 58-200 Dzierżoniów, działającej w imieniu Zarządu Dróg Powiatowych, ul. Objazdowa 20, 57-300 Kłodzko, w sprawie wydania pozwolenia wodnoprawnego na szczególne korzystanie z wód w zakresie odprowadzenia podczyszczonych wód opadowych do potoku Czerwona Woda i Kamiennego Potoku z terenu ulicy Wolności w miejscowości Szczytna, a także na wykonanie urządzeń wodnych – wylotów odprowadzających podczyszczone wody opadowe

o r z e k a m :

- I. Wydać Zarządowi Dróg Powiatowych, ul. Objazdowa 20, 57-300 Kłodzko, pozwolenie wodnoprawne na wykonanie wylotów odprowadzających podczyszczone wody opadowe, zabezpieczonych klapami zwrotnymi, z terenu ulicy Wolności w miejscowości Szczytna – droga powiatowa nr 3242D:
 1. Do potoku Czerwona Woda w km 0+025 – Dn 250 PVC,
 2. Do Kamiennego Potoku w km 1+130 – Dn 160 PVC, w km 1+380 – Dn 160 PVC, w km 2+080 – Dn 315 PVC,
 3. Do kanału na działce nr 52/1 w Szczytnej - Dn 250 PVC,

z zastrzeżeniem:

 1. Wykonania we wszystkich studniach przed wlotem do odbiorników osadników i zasyfonowań,
 2. Ubezpieczenia lewego brzegu Kamiennego Potoku w obrębie wylotu w km 2 + 080 na długości min. 2 x 2,5 m do pełnej wysokości skarpy dolnej, przy pomocy bruku wspartego na cokole w dnie i okrawężnikowanego,
 3. Ubezpieczenia prawego brzegu potoku Czerwona Woda w obrębie wylotu w km 0+025 przy pomocy narzutu z kamienia ciężkiego warstwą min. 0,5 m na długości 2 x 2,5 m do pełnej wysokości skarpy,
 4. Doprowadzenia do właściwego stanu technicznego murów oporowych w obrębie wylotów do Kamiennego Potoku w km 1+380 i 1 + 130.
- II. Wnioskodawcę i użytkownika zobowiązuje się do przestrzegania następujących warunków wykonania i utrzymania urządzeń:
 1. Wykonania urządzeń wodnych i wylotów zgodnie z dokumentacją,
 2. Utrzymywania istniejących murów oporowych w obrębie projektowanych wylotów na długości 2 x 1,0 m,
 3. Zawarcia z Regionalnym Zarządem Gospodarki Wodnej we Wrocławiu, ul. C. K. Norwida 34, umowy na zajęcie gruntów pod wodami oraz gruntów Skarbu Państwa w związku z wykonywanymi robotami,
 4. Regulowania spraw odszkodowawczych związanych z wykonaniem i utrzymaniem urządzeń.

Pozwolenie wodnoprawne na wykonanie urządzeń wodnych wygasa, jeżeli nie zostanie rozpoczęte wykonanie robót w terminie 2 lat od dnia, w którym stało się ostateczne.

ZA ZGODNIENIEM ORYGINAŁEM

Uzasadnienie

podpi-
mgr inż. Kazimierz Strzelczyk

Na wniosek z dnia 15.05.2007 r. Pracowni Projektowania i Nadzoru DRO-INSTAL ul. Świdnicka 24, 58-200 Dzierżoniów, działającej w imieniu Zarządu Dróg Powia-

towych, ul. Objazdowa 20, 57-300 Kłodzko, w sprawie wydania pozwolenia wodnoprawnego na szczególne korzystanie z wód w zakresie odprowadzenia podczyszczonych wód opadowych do potoku Czerwona Woda i Kamiennego Potoku z terenu ulicy Wolności w miejscowości Szczytna, oraz na wykonanie wylotów odprowadzających wody opadowe, przeprowadzono postępowanie w sprawie wydania pozwolenia wodnoprawnego na szczególne korzystanie z wód w zakresie odprowadzania podczyszczonych wód opadowych z terenu ulicy Wolności w miejscowości Szczytna do wód powierzchniowych potoku Czerwona Woda, Kamiennego Potoku i kanału na działce nr 52/1, oraz na wykonanie urządzeń wodnych - wylotów wód opadowych.

Podstawę techniczną opracowania stanowił „Operat wodnoprawny – wpięcia kanalizacji deszczowej do rz. Kamienny Potok i potoku Czerwona Woda”, opracowany w m-cu maju 2007 r.

O wszczęciu postępowania wodnoprawnego i terminie rozprawy administracyjnej zawiadomiono zainteresowanych pismem z dnia 01.06.2007 r. nr OŚR 6224-30/07.

Dokumentacja została w wymaganym stopniu uzgodniona z zainteresowanymi stronami oraz podczas rozprawy administracyjnej.

Ustalone decyzją warunki wykonania i utrzymania zabezpieczają interesy stron.

Przedłożona dokumentacja pozwala na udzielenie pozwolenia wodnoprawnego we wnioskowanym zakresie.

Pozwolenie wodnoprawne nie rodzi praw do nieruchomości i urządzeń wodnych koniecznych do jego realizacji oraz nie narusza prawa własności i uprawnień osób trzecich przysługujących wobec tych nieruchomości i urządzeń.

Od niniejszej decyzji służy prawo wniesienia odwołania do Wojewody Dolnośląskiego we Wrocławiu w terminie 14 dni od daty doręczenia za pośrednictwem Starosty Kłodzkiego.

Zgodnie z ustawą z dnia 16 listopada 2006 r. „o opłacie skarbowej” /Dz. U. nr 225, poz. 1635/ zwolniono z opłaty skarbowej.



Z. up. STAROSTY

mgr inż. Bogusław Okołów
Dyrektor
Wydziału Ochrony Środowiska i Rolnictwa

Otrzymują:

1. Zarząd Dróg Powiatowych
ul. Objazdowa 20, 57-300 Kłodzko,
2. Urząd Miasta i Gminy
ul. Wolności 42, 50-330 Szczytna,
3. Pracownia Projektowania i Nadzoru DRO-INSTAL
ul. Świdnicka 24, 58-200 Dzierżoniów,
4. Regionalny Zarząd Gospodarki Wodnej we Wrocławiu
ul. C. K. Norwida 34, 50-950 Wrocław,
5. PZW - Zarząd Okręgu
ul. Kościelna 6a, 58-300 Wałbrzych,
- 6/7. a/a GW

Do wiadomości:

1. Dolnośląski Urząd Wojewódzki we Wrocławiu
Zamiejscowy Oddział Wydziału Środowiska i Rolnictwa
ul. Słowackiego 23a, 58-300 Wałbrzych,
2. Dolnośląski Urząd Marszałkowski we Wrocławiu
Zamiejscowy Oddział Wydziału Ochrony Środowiska
ul. Słowackiego 23a, 58-300 Wałbrzych,
3. RZGW – Inspektorat
ul. Kościuszki 1, 57-300 Kłodzko,
4. a/a.

Sprawę prowadzi: Teresa Leśniak
tel. 074/ 6442459

ZA ZGODNOŚĆ Z ORYGINAŁEM

podpis
mgr inż. Kazimierz Sirszelczyk

Kłodzko, dnia 18.06.2007 r.

NI-K 4125/ 71 /07

„DRO-INSTAL”
Pracownia Projektowania i Nadzoru
ul. Świdnicka 24
58-200 Dzierżoniów

Regionalny Zarząd Gospodarki Wodnej we Wrocławiu Inspektorat w Kłodzku w odpowiedzi na podanie z dnia 29.05.2007 r. w sprawie modernizacji mostów w miejscowości Szczytna w ciągu drogi powiatowej Nr 3242D w km 873,79 wyraża zgodę na wykonanie remontu w/w obiektów nad korytem potoku:

- Czerwona Woda w km 0+030

zgodnie z przedłożoną dokumentacją tj. bez zmiany światła pionowego oraz poziomego mostu. Jednocześnie informuję, że Inwestor Zarząd Dróg Powiatowych w Kłodzku jest zobowiązany do:

- utrzymania mostu oraz koryta potoku Czerwona Woda na odcinku od 10 m powyżej skrajni mostu do 10 m poniżej skrajni mostu,
- wystąpienia do RZGW Wrocław, Wydział Mienia Skarbu Państwa z wnioskiem na czasowe zajęcie gruntów pod wodami na okres wykonywania prac budowlanych w korycie potoku, podając powierzchnię zajęcia gruntów pod wodami oraz przewidywany czas wykonywania przedmiotowych prac. Do wniosku należy dołączyć: pozwolenie wodnoprawne na wykonanie mostu, mapę ewidencyjną wraz z wypisem z rejestru gruntów, mapę zasadniczą w skali 1:500 lub 1:1000 z zaznaczonym terenem przeznaczonym do użytkowania oraz oświadczenie wnioskodawcy o wpływie inwestycji na środowisko,
- do wystąpienia z wnioskiem po wykonaniu inwestycji do RZGW Wrocław celem zawarcia umowy na oddanie w użytkowanie za opłatą roczną gruntów pod wodami.

Remont mostu w km 119,17 nad ciekim oznaczonym na mapie jako kanał pozostawiamy bez uzgodnienia ponieważ ciek ten nie jest w naszej administracji.

W zał.: 1 egz. Dokumentacji pod tytułem.:

„Materiały do uzgodnienia projektu remontu – obiekty inżynierskie dla inwestycji pod nazwą Odbudowa drogi powiatowej nr 3242D ulica Wolności w Szczytnej”.

Kierownik Inspektoratu


inż. Marcin Kuchner

ZA ZGODNIENIEM WYKONAWCY

podpis
mgr inż. Adamyk

OPINIA NR 224/2007

ZLECENIE Z/KL/2941/2007

uzgodnienia dokumentacji projektowej dotyczącej szczegółowej lokalizacji elementów urządzeń inżynierskich

PRZEDMIOT UZGADNIANIA **Odbudowa drogi powiatowej nr 3242D - ulica Wolności w Szczytnie Miasto Szczytna obręb NOWE MIASTO-SZCZYTNA**

OBIEKT Szczytna m.
Szczytna, ul. Wolności
miasto szczytna obręb NOWE MIASTO-SZCZYTNA

OZNACZENIE ARKUSZY MAP

ZLECENIODAWCA DRO-INSTAL Pracownia Projektowania i Nadzoru mgr inż. Kazimierz Strzelczyk
58-200 DZIERŻONIÓW Świdnicka 24

JEDNOSTKA PROJEKTOWA DRO-INSTAL Pracownia Projektowania i Nadzoru mgr inż. Kazimierz Strzelczyk
58-200 DZIERŻONIÓW Świdnicka 24

AUTOR OPRACOWANIA mgr inż. Kazimierz
Strzelczyk,

INWESTOR Zarząd Dróg Powiatowych w Kłodzku 57-300 Kłodzko Objazdowa 20

USTALENIA PODJĘTE PRZEZ ZESPÓŁ

Uzgodniono bez zastrzeżeń

UWAGI DODATKOWE

1. W trakcie realizacji inwestycji należy:

- zapewnić obsługę geodezyjną, lokując w jednostkach geodezyjnych sektora państwowego, spółdzielczego lub osób fizycznych posiadających uprawnienia do wykonywania robót geodezyjno-kartograficznych, zlecenie na dokonanie pomiaru zgodnie z obowiązującymi instrukcjami technicznymi, celem właściwego usytuowania /wytyczenia/ w terenie projektowanych urządzeń inżynierskich i innych obiektów budowlanych oraz na wykonanie pomiaru powykonawczego przed zasypaniem /Ustawa z dnia 17 maja 1989 r. Prawo geodezyjne i kartograficzne, tekst jednolity z 2000 r. Dz.U.Nr 100 poz.1086 z późniejszymi zmianami./
wynikami pomiaru powykonawczego uzupełnić mapy znajdujące się w Ośrodku Dokumentacji Geodezyjnej i Kartograficznej w Kłodzku
- wyłączną podstawą dokonania odbioru przez jednostkę branżową urządzeń uzbrojenia terenowego będzie mapa uzupełniona wynikami pomiaru powykonawczego.

2. Jakakolwiek zmiana projektowanej trasy uzgodnionej niniejszym protokołem wymaga ponownego uzgodnienia przez ZUDP.
3. Uzgodnienie jest ważne przez okres 3 lata od daty wydania opinii z zastrzeżeniem przepisów, o których mowa §13 ust.2 rozporządzenia Ministra Rozwoju Regionalnego i Budownictwa z dnia 2 kwietnia 2001r. (Dz.U. Nr 38 poz. 455).
4. O całkowitym zakończeniu w terminie względnie nie przystąpieniu do realizacji uzgodnionej dokumentacji inwestor powiadomi pisemnie odpowiedni ZUDP.
5. Integralną częścią opinii jest uzgodniona i podpisana przez Przewodniczącego Zespołu dokumentacja projektowa.
6. Nie wyklucza się istnienia na danym terenie innych przewodów uzbrojenia podziemnego nie wykazanych na mapie zasadniczej i nie wykazanych przez poszczególne jednostki branżowe np.. kolejowe, względnie kopalniane itp.
7. W razie niezgodności realizacji sieci uzbrojenia terenu z uzgodnionym projektem inwestor zobowiązany jest przedłożyć mapę z wynikami pomiarów powykonawczych właściwemu organowi administracji architektoniczno - budowlanej..

Załączniki:

- skład osobowy oraz uwagi
Zespołu Uzgadniającego - 2 egz.
- uzgodniona i podpisana - 2 egz.

Przewodniczący Zespołu

2 ep. Stawowy

mgr inż. Dariusz Polceńko

Przewodniczący Zespołu
Uzgadniającego
/ pieczęć i podpis /

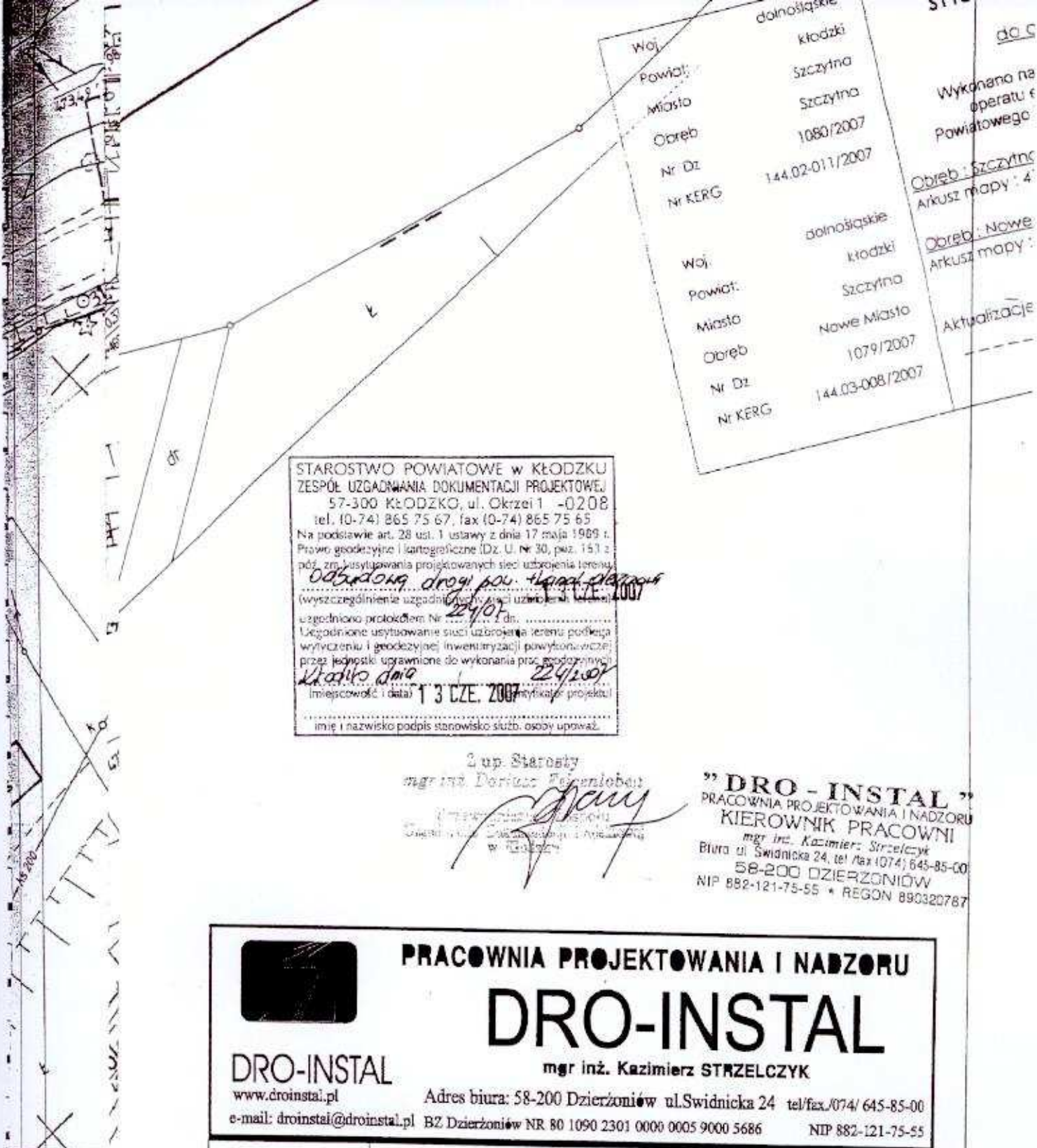
Nie podlega opłacie skarbowej
na podstawie art. 5 ustawy z dnia 16 listopada 2006r.
o opłacie skarbowej (Dz.U. z 2006r. Nr 255, poz. 1635)
w związku z rozporządzeniem Ministra Infrastruktury
z dnia 19 lutego 2004r. w sprawie wysokości opłat za
czyrzenieć geodetyczne i topograficzne oraz udzielenie
informacji, a także za wyłączenie z opłaty
z opłaty skarbowej (Dz.U. z 2004r. Nr 37, poz. 555)

Strona 2

ZA ZGODNOŚĆ Z ORYGINAŁEM

podpis

mgr inż. Dariusz Serzelczyk



Woj. Kłodzki
Powiat: Szczytno
Miasto: Szczytno
Orebr: 1080/2007
Nr Dz: 144.02-011/2007
Nr KERG

Woj. dolnośląskie
Powiat: Kłodzki
Miasto: Szczytno
Orebr: Nowe Miasto
Nr Dz: 1079/2007
Nr KERG: 144.03-008/2007

Wykonano na operatu f Powiatowego
Orebr: Szczytno
Arkusz mapy: 4
Orebr: Nowe Miasto
Arkusz mapy:
Aktualizacje

STAROSTWO POWIATOWE w KŁODZKU
ZESPÓŁ UZGADNIANIA DOKUMENTACJI PROJEKTOWEJ
57-300 KŁODZKO, ul. Okrzei 1 -0208
tel. (0-74) 865 75 67, fax (0-74) 865 75 65
Na podstawie art. 28 ust. 1 ustawy z dnia 17 maja 1989 r.
Prawo geodezyjne i kartograficzne (Dz. U. Nr 30, poz. 151 z
póź. zm.) usytuowania projektowanych sieci uzbrojenia terenu
Odbudowa drogi pow. 43222D ul. Wolności
(wyszczególnienie uzgodnień technicznych uzbrojenia terenu)
uzgodniono protokołem Nr *224/07* z dn. *1 3 CZE, 2007*
Uzgodnione usytuowanie sieci uzbrojenia terenu porządku
wymiarów i geodezyjnej inwentaryzacji powykonawczej
przez jednostki uprawnione do wykonania prac geodezyjnych
Krzysztof Antosz
Imię i nazwisko i data *1 3 CZE, 2007* wykonawcy projektu
imię i nazwisko podpis stanowisko służb. osoby upraw.

2 up. Starosty
mgr inż. Dorota Fejzenleber
[Signature]
Starosta Powiatu Kłodzkiego
ul. Okrzei 1, 57-300 Kłodzko

"DRO - INSTAL"
PRACOWNIA PROJEKTOWANIA I NADZORU
KIEROWNIK PRACOWNI
mgr inż. Kazimierz Strzelczyk
Biuro ul. Świdnicka 24, tel/fax (074) 645-85-00
58-200 DZIERŻONIÓW
NIP 882-121-75-55 • REGON 890320787

PRACOWNIA PROJEKTOWANIA I NADZORU

DRO-INSTAL

mgr inż. Kazimierz STRZELCZYK

www.droinstal.pl Adres biura: 58-200 Dzierżoniów ul. Świdnicka 24 tel/fax (074) 645-85-00

e-mail: droinstal@droinstal.pl BZ Dzierżoniów NR 80 1090 2301 0000 0005 9000 5686 NIP 882-121-75-55

OBIEKT:	"ODBUDOWA DROGI POWIATOWEJ NR 3242D ULICA WOLNOŚCI W SZCZYTNEJ"	DATA 04.2007r.	SKALA: 1:500
RYSUNEK	PROJEKT ZAGOSPODAROWANIA TERENU - KANALIZACJA DESZCZOWA	RYS. NR 7	
INWESTOR	ZARZĄD DRÓG POWIATOWYCH W KŁODZKU		
BRANŻA	KANALIZACJA DESZCZOWA		
ASYSTENT PROJ.	Mariusz KOZAKIEWICZ	<i>Kozakiewicz</i>	
ASYSTENT PROJ.	Lukasz ANTOSZ	<i>Antosz</i>	
ASYSTENT PROJ.	Krzysztof STRZELCZYK	<i>Strzelczyk</i>	
ASYSTENT PROJ.	inż. Jolanta BOROWY	<i>Borowa</i>	
ASYSTENT PROJ.	inż. Robert HEJN	<i>Hejn</i>	
PROJEKTANT	mgr inż. Kazimierz STRZELCZYK	<i>[Signature]</i>	
KIER. PRACOWNI	mgr inż. Kazimierz STRZELCZYK	<i>[Signature]</i>	

mgr inż. Kazimierz Strzelczyk

STAROSTWO POWIATOWE w KŁODZKU
 ZESPÓŁ UZGADNIANIA DOKUMENTACJI PROJEKTOWEJ
 57-300 KŁODZKO, ul. Okrzei 1 - 02 08
 tel. (0-74) 865 75 67, fax (0-74) 865 75 65
 Na podstawie art. 78 ust. 1 ustawy z dnia 17 maja 1989 r.
 Prawo geodezyjne i kartograficzne (Dz. U. Nr 30, poz. 163 z
 późn. zm.) ustalanie projektowanych sieci uzbrojenia terenu
 (wyszczególnienie uzgodnień z plany sieci uzbrojenia terenu)
 uzgodniony protokołem Nr z dn. 11.3.CZE.2007
 Ugodnione usytuowanie sieci uzbrojenia terenu podczas
 wytyczania i geodezyjnej inwentaryzacji powykonawczej
 przez jednostki uprawnione do wykonania prac geodezyjnych
 Imię i nazwisko podobać się 11.3.CZE.2007
 Imię i nazwisko podobać się osoby upoważn.

Odbudowa drogi powiatowej z kanalizacją deszczową

mgr inż. Kazimierz Strzelczyk
 Kierownik Projektu
 Dzierżoniów, ul. Świdnicka 24

"DRO-INSTAL"
 PRACOWNIA PROJEKTOWANIA I NADZORU
 KIEROWNIK PRACOWNI
 mgr inż. Kazimierz STRZELCZYK
 Biuro ul. Świdnicka 24, tel/fax (074) 645-85-00
 58-200 DZIERŻONIÓW
 NIP 882-121-75-55 • REGON 890320787



PRACOWNIA PROJEKTOWANIA I NADZORU

DRO-INSTAL

mgr inż. Kazimierz STRZELCZYK

www.droinstal.pl Adres biura: 58-200 Dzierżoniów ul.Świdnicka 24 tel/fax 074/ 645-85-00

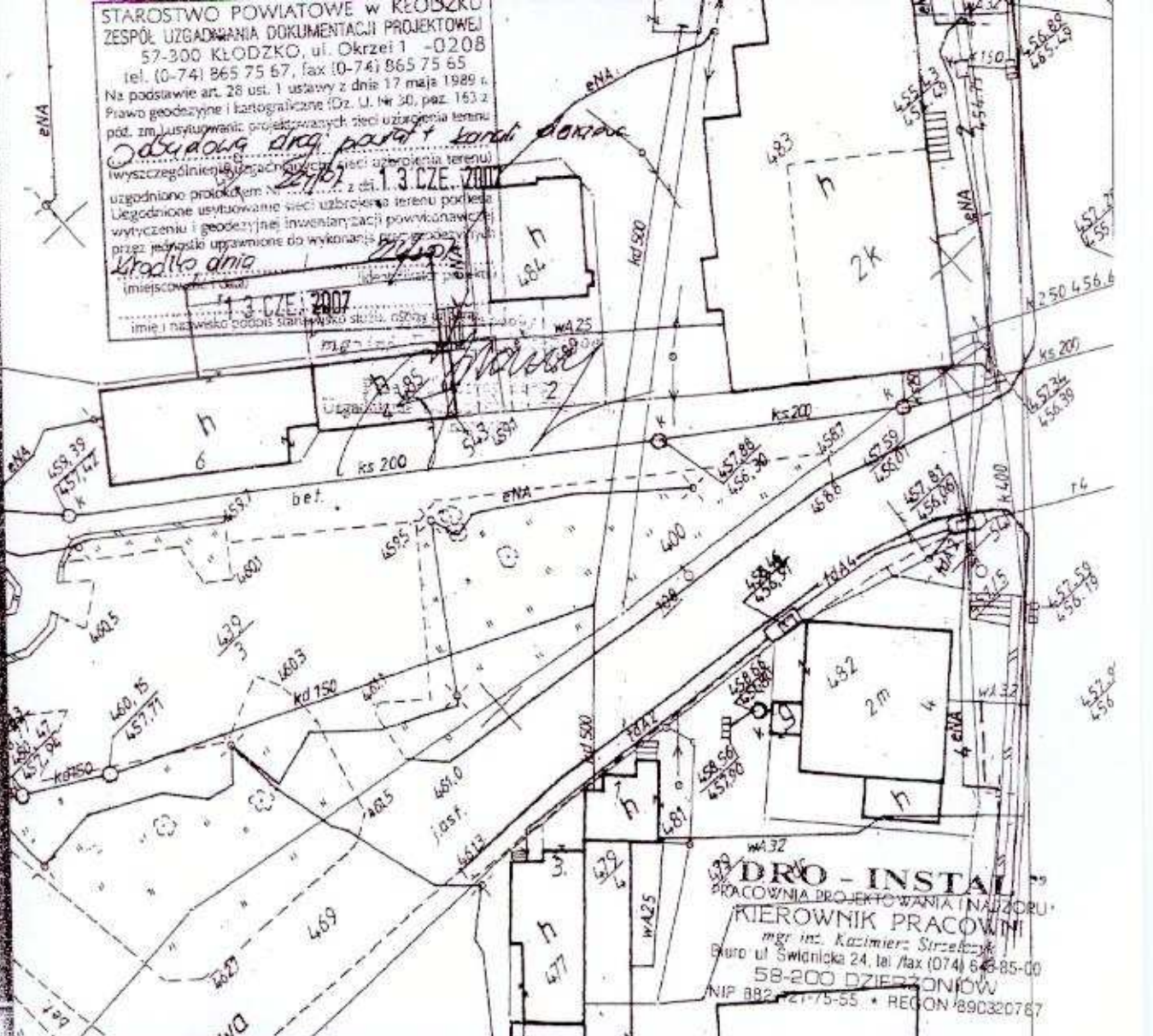
e-mail: droinstal@droinstal.pl BZ Dzierżoniów NR 80 1090 2301 0000 0005 9000 5686 NIP 882-121-75-55

OBIEKT:	"ODBUDOWA DROGI POWIATOWEJ NR 3242D ULICA WOLNOŚCI W SZCZYTNEJ"	DATA 04.2007r.	SKALA: 1:500
RYSUNEK	PROJEKT: ZAGOSPODAROWANIA TERENU - KANALIZACJA DESZCZOWA	RYS. NR 8	
INWESTOR	ZARZĄD DRÓG POWIATOWYCH W KŁODZKU		
BRANŻA	KANALIZACJA DESZCZOWA		
ASYSTENT PROJ.	Mariusz KOZAKIEWICZ	<i>M. Kozakiewicz</i>	
ASYSTENT PROJ.	Lukasz ANTOSZ	<i>Antosz</i>	
ASYSTENT PROJ.	Krzysztof STRZELCZYK	<i>K. Strzelczyk</i>	
ASYSTENT PROJ.	inż. Jolanta BOROWY	<i>Borowy</i>	
ASYSTENT PROJ.	inż. Robert HEJN	<i>Hejn</i>	
PROJEKTANT	mgr inż. Kazimierz STRZELCZYK	<i>K. Strzelczyk</i>	
KIER. PRACOWNI	mgr inż. Kazimierz STRZELCZYK	<i>K. Strzelczyk</i>	

ZA ZGODNOŚĆ Z ORYGINAŁEM

podpis: *K. Strzelczyk*
 mgr inż. Kazimierz STRZELCZYK

STAROSTWO POWIATOWE W KŁODZKO
 ZESPÓŁ USZKADZANIA DOKUMENTACJI PROJEKTOWEJ
 57-300 KŁODZKO, ul. Okrzei 1 - 0208
 tel. (0-74) 865 75 67, fax (0-74) 865 75 65
 Na podstawie art. 28 ust. 1 ustawy z dnia 17 maja 1989 r.
 PRAWO GEODEZYJNE I KARTOGRAFICZNE (Dz. U. Nr 30, poz. 163 z
 późn. zm.) usytuowanie i projektowanie sieci uzbrojenia terenu
 (wyszczególnienie) z datą 1.3.CZE.2007
 uzgodniono projektem Nr... z dnia 1.3.CZE.2007
 Ugodnione usytuowanie sieci uzbrojenia terenu pokrywa
 wytyczenie i geodezyjne inwentaryzacji powiatonawczej
 przez jednostkę uprawnioną do wykonania prac geodezyjnych
 z datą 1.3.CZE.2007
 (miejscowość i data)



DRO - INSTAL
 PRACOWNIA PROJEKTOWANIA I NADZORU
 KIEROWNIK PRACOWNI
 mgr inż. Kazimierz STRZELCZYK
 Biuro ul. Świdnicka 24, tel/fax (074) 645-85-00
 58-200 DZIERŻONIÓW
 NIP 882-121-75-55 • REGON 890320787

PRACOWNIA PROJEKTOWANIA I NADZORU
DRO-INSTAL
 mgr inż. Kazimierz STRZELCZYK
 www.droinstal.pl Adres biura: 58-200 Dzierżonów ul. Świdnicka 24 tel/fax/074/ 645-85-00
 e-mail: droinstal@droinstal.pl BZ Dzierżonów NR 80 10 20 1301 0000-0005 9000 5686 NIP 882-121-75-55

OBIEKT:	"ODBUDOWA DRUGI POWIATOWEJ NR 3242D ULICA WOLNOŚCI W SZCZYTNEJ"	DATA	SKALA:
		04.2007r.	1:500
RYSunEK	PROJEKT ZAGOSPODAROWANIA TERENU - KANALIZACJA DESZCZOWA	RY.S.NR 9 Korakiewicz Antosz Borowicz Kłosa	
INWESTOR	ZARZĄD DRÓG POWIATOWYCH W KŁODZKU		
BRANZA	KANALIZACJA DESZCZOWA		
ASySTENT PROJ.	Mariusz KOZAKIEWICZ		
ASySTENT PROJ.	Lukasz ANTOSZ		
ASySTENT PROJ.	Krzysztof STRZELCZYK		
ASySTENT PROJ.	inż. Jolanta BOROWY		
ASySTENT PROJ.	inż. Robert HEJN		
PROJEKTANT	mgr inż. Kazimierz STRZELCZYK	Upr.bud. UAM-VI-6/3/II/9	
KIER.PRACOWNI	mgr inż. Kazimierz STRZELCZYK	Upr.bud. UAM-VI-6/3/II/9	

ZA ZGODNOŚĆ z ORYGINAŁEM
 podpis...
 mgr inż. Kazimierz STRZELCZYK



DRO-INSTAL
mgr inż. Kazimierz Strzelczyk
ul. Świdnicka 24
58-200 Dzierżoniów

Numer uzgodnienia ZUD / 50752 / 07

Kłodzko, dnia 30.05.2007

Dotyczy zadania: Odbudowa drogi powiatowej nr 3242D – ul. Wolności w Szczytnej

1. Na załączonych mapach istniejące i projektowane urządzenia telekomunikacyjne wrysowane i oznaczone geodezyjnie, a będące własnością Telekomunikacji Polskiej S.A. są zgodne z posiadaną dokumentacją.
2. Skrzyżowania i zbliżenia z istniejącymi i projektowanymi urządzeniami telekomunikacyjnymi wykonać zgodnie z obowiązującymi normami i przepisami.
3. Prace ziemne w pobliżu urządzeń telekomunikacyjnych wykonywać sprzętem ręcznym z zachowaniem szczególnej staranności i ostrożności. Podczas prowadzenia prac ziemnych należy wykonywać próbne wykopy poprzeczne w celu dokładnej lokalizacji urządzeń podziemnych będących własnością TP.
4. Planowane prace nie mogą spowodować przemieszczenia, osiadania i przerwania urządzeń telekomunikacyjnych w trakcie prowadzenia prac oraz po ich zakończeniu. Jako środki ochronne należy zastosować dwudzielne rury osłonowe Arota.
5. Roboty zanikowe w miejscach kolizyjnych każdorazowo przed zasypaniem podlegają sprawdzeniu przez przedstawiciela TP.
6. Na okres prac bezwzględnie należy zapewnić stały branżowy nadzór przedstawiciela TP Obszaru Eksploatacji Pionu Sieci w Zielonej Górze, Al. Niepodległości 10.
7. W przypadku uszkodzenia urządzeń telekomunikacyjnych kosztami naprawy i poniesionych strat zostanie obciążony wykonawca robót łącznie z inwestorem.
8. O fakcie uszkodzenia urządzeń telekomunikacyjnych należy bezzwłocznie powiadomić Dysponenta Operacyjnego TP, tel. (068) 3253006, fax. (068)3261923.
9. Na 14 dni przed przystąpieniem do robót powiadomić Dysponenta Operacyjnego TP, tel. (068) 3253006, fax. (068)3261923.
10. Odpisy niniejszego pisma Adresat dołączy do wszystkich egz. dokumentacji dla robót określonych w nagłówku.
11. Uzgodnienie ważne jest 1 rok.

Uzgodnił:

Targosz Waldemar
st. pracy ds. ewidencji zasobów fizycznych

TELEKOMUNIKACJA POLSKA S.A.
PION SIECI

ul. Okrzei 8
57-300 KŁODZKO

ZA ZGODNOŚĆ Z ORYGINAŁEM
podpis:
mgr inż. Kazimierz Strzelczyk

RA

Wrocław, dnia 21/02/2007

Generalna Dyrekcja
Dróg Krajowych i Autostrad
Oddział we Wrocławiu
53-129 WROCLAW
ul. Powstańców Śląskich 186
tel. 071/33-47-300

URZĄD MIASTA i GMINY
2007-02-21
1238
Rektor

Nasz znak
GDDKiA-D/WR-W.6/F /4350/49/2007

na nr ZP-GDDKiA-01/Wolność
z dnia 18/01/2007 r.

URZĄD MIASTA i GMINY,
57-330 Szczytna,
ul. Wolności 42



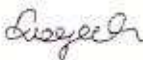

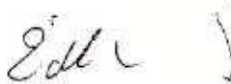
Odpowiadając na Wasze pismo nr jw. w sprawie zaopiniowania planów zmiany lokalizacji włączenia ulicy Wolności do DK numer 8 w o. Szczytna GDDKiA Oddział we Wrocławiu przedstawia swoje stanowisko w przedmiotowej sprawie i podaje następujące warunki do projektowania :

1. GDDKiA akceptuje likwidację istniejącego włączenia ulicy Wolności w drogę krajową nr 8 i zastąpieniu go włączeniem przy istn. parkingu jako elementem drogi powiatowej.
2. Włączenie powyższe jako skrzyżowanie dróg publicznych powinno uwzględnić wykonanie pasów włączenia i wyłączenia z drogi nr 8 oraz budowę dodatkowego pasa ruchu w ciągu drogi krajowej dla skrętów w lewo w relacji Kudowa Zdrój - Wrocław.
3. Istniejący zjazd z drogi nr 8 w rejonie budynków o numerach 1d, c, b, a (przy ul. Borowina) należy bezzwłędnie zlikwidować a wszystkie posesje podłączyć komunikacyjnie do projektowanej drogi powiatowej.
4. W ciągu drogi nr 8 należy wyodrębnić dodatkowy pas ruchu dla pojazdów relacji Wrocław - Kudowa skręcających w lewo w kierunku Polanicy Zdrój. Niewykluczone będzie niewielkie poszerzenie istniejącej jezdni na odcinku od ul. Wolności do skrzyżowania z drogą do Polanicy. Sądziemy iż wykonanie tych prac przyczyni się w znaczny sposób do poprawy bezpieczeństwa ruchu drogowego w tym rejonie.
5. Planowaną drogę (ul. Wolności) należy podłączyć do drogi nr 8 jezdnią o szerokości min. 6,0 m z obustronnym chodnikiem. Parametry włączenia powinny być zgodne z wymogami Rozporządzenia MTiGM z dnia 2 marca 1999 r. w sprawie warunków technicznych jakim powinny odpowiadać drogi publiczne i ich usytuowanie (Dz.U. nr 43 z 1999 r. , poz. 430) oraz Ustawy o drogach publicznych z dnia 21 marca 1985 r. (t.j. Dz.U. nr 204 z 2004 r., poz. 2086 z późn. zm.).
6. W projekcie uwzględnić perspektywiczny układ komunikacji według planu zagospodarowania przestrzennego oraz kwestię odwodnienia. Projekt ten powinien być wykonany przez projektanta uprawnionego do projektowania dróg (t.j. posiadającego stosowne uprawnienia budowlane).
7. Przed uzyskaniem decyzji o pozwoleniu na budowę w tut. Dyrekcji należy przedłożyć celem uzgodnienia 2 egz. projektu budowlanego inwestycji wraz z wypisem i wrysem z planu zagospodarowania przestrzennego.
8. Niniejsze warunki do projektowania obowiązują na okres 3 lat.
9. Mając na uwadze powyższe oczekujemy na przedłożenie z Państwa strony stosownej Koncepcji Projektowej - celem jej uzgodnienia.

- Do wiadomości:
- 1/ GDDKiA - Rejon z/s Kłodzka, 57-300,
ul. Objazdowa 20.
 - 2/ Wydział 10 w/m.

Z-ca DYREKTORA ODDZIAŁU
mgr inż. Joanna Bajor

ZA ZGODNOŚC Z ORYGINAŁEM
podpis:
mgr inż. Anna Kuczyńska

5	Zakład Energetyczny Wałbrzych S.A. Rejon Dystrybucji Kłodzko	Bez uwag i zastrzeżeń
6	TP S.A.-Grupa Koordynacji Utrzymania Sieci Oddział Kłodzko	Nigdy uwag w umgodnieniu nr 50752/07 
8	Operator Gazociągów Przesyłowych Gaz-System	
19	Zakład Gazowniczy Wałbrzych	Bez uwag 
24	Regionalny Zarząd Gospodarki Wodnej we Wrocławiu I	Bez uwag 
27	GDDKiA-Oddział Wrocław	Zgodnie z pismem GDDKiA-O/WR-W.6/F/4350/49/2007 z dnia 27.02.2007 
27	ZGKiM Szczytna	
28	Urząd Miasta i Gminy Szczytna	Bez uwag 



PRACOWNIA PROJEKTOWANIA I NADZORU

DRO-INSTAL

DRO-INSTAL

www.droinstal.pl

e-mail: droinstal@droinstal.pl

mgr inż. Kazimierz STRZELCZYK

Adres biura: 58-200 Dzierżoniów ul. Świdnicka 24

tel. 074 645-85-00

fax. 074 645-18-20

BZ Dzierżoniów NR 80 1090 2301 0000 0005 9000 5686

NIP 882-121-75-55

MATERIAŁY DO UZGODNIENIA PROJEKTU REMONTU - OBIEKTY INŻYNIERSKIE

DLA INWESTYCJI POD NAZWA:

**„Odbudowa drogi powiatowej nr 3242D,
ulica Wolności w Szczytnej”**

ADRES : 57-330 – rejon ulicy Wolności w Szczytnej

INWESTOR : Zarząd Dróg Powiatowych
ul. Objazdowa 20
57-300 Kłodzko

BRANŻA : Mostowa – obiekty inżynierskie

PROJEKTANT: mgr inż. Zbigniew MAŁEK

mgr inż. Zbigniew Małek
Uprawniony inżynier w zakresie projektowania
i nadzoru nad budową
mostów, tuneli i innych budowli inżynierskich
Urz. H. Kraków B.P.P. Upr. 58/84
11-272 Kraków, ul. W. Understeich Zuchów 20/46

KIEROWNIK PRACOWNI : mgr inż. Kazimierz STRZELCZYK

ZARZĄD DRÓG POWIATOWYCH
57-300 KŁODZKO
ul. Objazdowa 20
tel. 074/8680 184, fax 074/8660 190
REGON 890721859
NIP 883-16-15-362

PRACOWNIA PROJEKTOWANIA I NADZORU
DRO-INSTAL
KIEROWNIK PRACOWNI
mgr inż. Kazimierz Strzelczyk
Biuro ul. Świdnicka 24, 58-200 Dzierżoniów
58-200 Dzierżoniów ul. Świdnicka 24
NIP 882-121-75-55

*Uzgodnione pod względem
technicznym*

Z-ca DYREKTORA
Zarządu Dróg Powiatowych
mgr inż. Dariusz Krajnik

ZA ZGODNOŚĆ ZORYGINAŁEM
podpis
mgr inż. Kazimierz Strzelczyk



PRACOWNIA PROJEKTOWANIA I NADZORU

DRO-INSTAL

DRO-INSTAL

www.droinstal.pl

e-mail: droinstal@droinstal.pl

mgr inż. Kazimierz STRZELCZYK

Adres biura: 58-200 Dzierżoniów ul. Swidnicka 24

tel. 074 645-85-00

fax 074 645-18-20

BZ Dzierżoniów NR 80 1090 2301 0000 0005 9000 5686

NIP 882-121-75-55

PROJEKT BUDOWLANY

DLA INWESTYCJI POD NAZWA:

„Odbudowa drogi powiatowej nr 3242D,
ulica Wolności w Szczytnej”

ADRES : 57-330 – rejon ulicy Wolności w Szczytnej

INWESTOR : Zarząd Dróg Powiatowych
ul. Objazdowa 20
57-300 Klodzko

BRANŻA : Drogowa wraz z odwodnieniem

ASYST. PROJEKTANTA : Mariusz KOZAKIEWICZ

Kozakiewicz

Lukasz ANTOSZ

” DRO - INSTAL ”
PRACOWNIA PROJEKTOWANIA I NADZORU
KIEROWNIK PRACOWNI
mgr inż. Kazimierz Strzelczyk
Biuro ul. Swidnicka 24 - w. 101 - 074 645-85-00
58-200 DZIERŻONIÓW
NIP 882-121-75-55 - REGON 390320787

Krzysztof STRZELCZYK

inż. Jolanta BOROWY

Kazimierz Strzelczyk
mgr inż. budownictwa
Projektant - upraw. kierownik bud.
w zakresie sieci i instalacji
Wod - Kan - Gaz
ul. W. Wolności 4 i 5 - w. 101 - 074 645-85-00
58-200 DZIERŻONIÓW, ul. Słoneczna 6

inż. Robert HEJN

ZARZĄD DRÓG POWIATOWYCH
57-300 KŁODZKO
ul. Objazdowa 20
tel. 074/8880 194 fax 074/8880 100
REGON 890723859
NIP 883-16-15-352

PROJEKTANT: mgr inż. Kazimierz STRZELCZYK

KIEROWNIK PRACOWNI : mgr inż. Kazimierz STRZELCZYK

*Nzgodnie z pod rygorem
Techniczny*

Z-ca DIREKTORA
Zarządu Dróg Powiatowych
mgr inż. Dariusz Krajnik

ZA ZGODNOŚCIĄ
podpis *Kazimierz Strzelczyk*
mgr inż. Kazimierz Strzelczyk

Zarząd Dróg Powiatowych
ul. Objazdowa 20
57-300 Kłodzko

Pracownia Projektowania i Nadzoru
„DRO-INSTAL”
ul. Świdnicka 24
58-200 Dzierżoniów

dotyczy: zapewnienie odbioru wód opadowych dla inwestycji p.n. „Odbudowa drogi powiatowej nr 3242D, ulica Wolności w Szczytnej”

Uzgadniamy trasę przebudowanej kanalizacji deszczowej oraz zapewniamy odbiór wód opadowych z terenu objętego opracowaniem (ulica Wolności, droga powiatowa nr 3242D) do istniejącej kanalizacji deszczowej zlokalizowanej w/w ulicy. Ilość wód opadowych zrzucanych do odbiornika po remoncie i rozbudowie sieci kanalizacji deszczowej nie ulegnie zmianie.

ZARZĄD DRÓG POWIATOWYCH
57-300 KŁODZKO
ul. Objazdowa 20
tel. 074/8680 180, fax 074/8680 190
REGON 8 9 0 7 2 3 8 5 8
NIP 983-15-15-352

Z-ca DYREKTORA
Zarządu Dróg Powiatowych
mgr inż. Bartosz Krajnik

ZA ZGODNOŚĆ Z ORYGINAŁEM

podpis
mgr inż. ks. inżynier Sierzeliński



BURMISTRZ SZCZYTNEJ

57-330 Szczytna ul. Wolności 42

tel. 074/86-83-305

fax 074/86-83-020

www.szczytna.pl

e-mail: szczytna@szczytna.pl

Nasz znak RTL.IT. 5541-50/2007

Szczytna 25.05.2007r

Pracownia Projektowania i Nadzoru
DRO – INSTAL

ul. Świdnicka 24
58-200 Dzierżoniów

dotyczy : uzgodnienia wylotu kanalizacji deszczowej w związku z odbudową drogi powiatowej nr 3242D w Szczytnej – ul. Wolności .

W odpowiedzi na pismo złożone w dniu 24.05.2007 r Burmistrz Szczytnej wyraża zgodę na odprowadzenie wód opadowych do kanału na działce nr 52/1 w Szczytnej pod następującymi warunkami:

1. Kanalizację deszczową należy zaprojektować i wykonać zgodnie z obowiązującymi przepisami prawa w tej sprawie.
2. Po umieszczeniu kanalizacji w wykopie należy cały odcinek wykopu przywrócić do stanu pierwotnego . Należy także poinformować tut. Urząd o zakończeniu prac w celu komisyjnego odbioru terenu prowadzonych robót.
3. Burmistrz Szczytnej nie ponosi odpowiedzialności za kolizję z urządzeniami obcymi znajdującymi się w pasie prowadzonych prac. Lokalizacje tych urządzeń należy ustalić z ich właścicielami.
4. Podczas wykonywania robót budowlanych inwestor zgodnie z obowiązującymi przepisami prawa oznakuje teren, na którym będzie prowadził roboty.
5. Po wykonaniu robót należy dokonać geodezyjnej inwentaryzacji .

Uzgodnienie obowiązuje 1 rok i traci swą ważność w przypadku nie dostosowania się do podanych wyżej warunków .

Niniejsze uzgodnienie wydane zostało w dwóch egzemplarzach po jednym dla każdej strony.

Otrzymują :

1. Adresat
2. RTL.IT a/a

z up. BURMISTRZA

mgr inż. Krzysztof Zak
Kierownik Referatu
Techniczno-Inżynierskiego

ZA ZGODNOŚĆ Z ORYGINAŁEM

podpis
mgr inż. Kazimierz Strzeliński

NI-K 4125/62/07

Kłodzko, dnia 21-05-2007r.

Pracownia Projektowania i Nadzoru
DRO-INSTAL mgr inż. Kazimierz Strzelczyk

58-200 Dzierżoniów ul. Świdnicka 24

W odpowiedzi na podanie z dnia 15-05-2007r. w sprawie uzgodnienia kanalizacji deszczowych z terenu drogi powiatowej nr 3242D, ul. Wolności w Szczytnej, Regionalny Zarząd Gospodarki Wodnej we Wrocławiu Inspektorat w Kłodzku uzgadnia lokalizację wylotów zabezpieczonych klapami zwrotnymi do

Kamiennego Potoku w km km:

1. 2+080 / Dn 315 PVC/,
2. 1+380 / Dn 160 PVC /,
3. 1+130 / Dn 160 PVC/,

oraz do pot. Czerwona Woda w km:

4. 0+025 / Dn 250 PVC /,

z zastrzeżeniem:

- wykonania we wszystkich studniach przed wlotem do odbiorników osadników i zasyfonowań
- ubezpieczenia lewego brzegu Kamiennego Potoku w obrębie wylotu w km 2+080 na długości min. 2x2,5m i do pełnej wysokości skarpy dolnej, przy pomocy bruku wspartego na cokole w dnie i okrawężnikowanego. Ze względu na przewidywane duże prędkości wody, proponujemy zastosowanie zamiast bruku okładziny kamienno-betonowej grubości min. 0,25m,
- ubezpieczenie prawego brzegu pot. Czerwona Woda w obrębie wylotu w km 0+025 przy pomocy narzutu z kamienia ciężkiego warstwą min. 0,5m na długości 2x 2,5m, do pełnej wysokości skarpy,
- doprowadzenia do właściwego stanu technicznego murów oporowych w obrębie wylotów do Kamiennego Potoku w km 1+380 i 1+130.

Na inwestorze będą ciążyły obowiązki:


1. utrzymywania wylotów wraz z wykonanymi ubezpieczeniami
2. utrzymywania istniejących murów oporowych w obrębie projektowanych wylotów na długości 2x1,0m,
3. uzyskania pozwolenia wodnoprawnego na wykonanie instalacji i ubezpieczeń oraz na odprowadzanie wód opadowych do wód powierzchniowych,
4. zawarcia w Regionalnym Zarządzie Gospodarki Wodnej we Wrocławiu ul. C.K. Norwida 34 umowy na zajęcie gruntów pod wodami oraz gruntów S.P. w związku z wykonywanymi robotami.

Ponadto informujemy, że kanał na terenie działki nr 52/1 nie jest w administracji RZGW Wrocław.

W załączeniu 2 egz. dokumentacji.

Do wiadomości RZGW Wrocław /ES/

Kierownik Inspektoratu


inż. Marian Kuśnierz

ZA ZGODNOŚĆ Z ORYGINAŁEM

podpis
mgr inż. Kazimierz Strzelczyk



BURMISTRZ SZCZYTNEJ

57-330 Szczytna ul. Wolności 42

tel. 074/86-83-305
fax 074/86-83-020

www.szczytna.pl
e-mail: szczytna@szczytna.pl

Szczytna 18.05.2007 rok
RTI 5541-02/2007

**Pracownia Projektowania i Nadzoru
DRO – INSTAL
Mgr inż. Kazimierz Strzelczyk
ul. Świdnicka 24
58-200 Dzierżoniów**

W nawiązaniu do Państwa pisma z dnia 17.05.2007 roku, w którym to w związku z planowaną realizacją inwestycji pn. „Odbudowa drogi powiatowej nr 3242D, ulica Wolności w Szczytnie”, prosicie o wyrażenie zgody na czasowe zajęcie działek:

- obręb 0003 Nowe Miasto: działka nr 384,
- obręb 0002 Szczytna: działki nr 94 i 228/3,
- obręb 0003 Nowe Miasto: działki nr 310, 480 i 497.

Informuję, że taką zgodę wyrażam i zezwalam na prowadzenie robót budowlanych na w/w działkach.

Z poważaniem

Otrzymują:

1. Adresat.
2. RTI a/a.

BURMISTRZ
[Signature]

ZA ZGODNOŚĆ Z ORYGINAŁEM

podpis
mgr inż. Kazimierz Strzelczyk

NOTATKA STUŻBOWA

spisane pomiędzy:

ZARZĄDEM DRÓG POWIATOWYCH W KODZUO
firmą „DROINSTAL” - projektantem przebudowy ul. Wolności w Szczytnie

URZĘDEM MIASTA i GMINY W SZCZYTNEJ
firmą projektującą ^{EXPERT} projektującą drogę gminną łączącą drogę powiatową z drogą leśną w 8

w obecności:

1. Dariusz Kuswik - ZDP KODZUO
2. Jeronimierz Strzebczyk - „DROINSTAL”
3. Robert Głuch - „DROINSTAL”
4. Wiesław Tracz - „UMiG SZCZYTNA
5. Krzysztof Żak - „UMiG SZCZYTNA
6. Przemysław Galka - „UMiG SZCZYTNA
7. Bernard Michalski - „EXPERT”

w sprawie: uwagi do przedstawionej koncepcji przebudowy ul. Wolności w Szczytnie i skoordynowanie prac projektowych dotyczących ul. Wolności skoordynowanie ulicy Wolności z nowoprogowaną drogą gminną.

USTALENIA:

1. zakres prac projektanta ulicy Wolności ~~zobowiązuje się~~ ^{zobowiązuje się} ~~zrealizować~~ w pasie drogowym ulicy Wolności (decyzja ZDP).
2. firma EXPERT dostawczy do dnia 18.05.07 uzgodniony z ZDP i UMiG Szczytna projekt skoordynowanie ul. Wolności z drogą gminną nowoprogowaną.

ZA WYKONANIE ORYGINAŁEM
mgr inż. Kazimierz Strzelczyk

DROINSTAL - naniesie w ciągu posarzu
pierzego punkty osmietheniszue i pue-
pusty liablowe pod projekto mame
puch grunoz instal. orw. alicnego
i podsmiethenie obiektoze.

Glolomystyha hosthi do ulicy Wadrecznej
bednie widentyczne jak Glolomystyha
hosthi ze deptaku

~~Uzasad~~

W tym notatce zaliczono i
Podpisano.

1.



2.



3.



4.



5.



6.



7.

Notatka służbowa

Spisana pomiędzy przedstawicielami : Zarządu Dróg Powiatowych w Kłodzku a Pracownię Projektowania i Nadrzecz "DRO-INSTAL" Dzierżonów

w obecności :

- przedstawiciel :
1. ZDP Kłodzko
 2. ZDP Kłodzko
 3. DRO-INSTAL
 4. DRO-INSTAL
 5. DRO-INSTAL

- imię i nazwisko :
- Stawisław Sijka
 - Krzysztof KRAJNIK
 - Krzysztof Strzelczyk
 - Borawski Jolanta
 - Robert Wajm

w sprawie :

uzgodnienia koncepcji zagospodarowania terenu dla inwestycji pn. "Odbudowa drogi powiatowej nr 3242 D ul. Holuści w Dzierżonowie"

w wymienionej sprawie ustala się co następuje :

- uzgodniono bez uwag rozstrzygnięcie sytuacyjno - sytuacyjne, oraz z odwodnieniem w przedstawionej koncepcji. W związku z przedstawioną koncepcją zarządca dróg wnosi o zmianę konstrukcji, dla remontowanego przekroju ulicy o następujących parametrach:
- frezowanie ist. nawierzchni na głębokość do 5cm,
 - konstrukcja górną z przedstawionej koncepcji i szutrowa niższa 6cm warstwa ściernista 4cm,
 - miejsca osłabione wzmocnić ist. H nawierzchni 3 w przedstawionej

verte

ZA ZGODNOŚĆ Z ORYGINAŁEM
podpis 
mgr inż. Kazimierz Strzelczyk

konceptji za wyjątkiem wzmocnień przy transzaktach dodatkowa
małemu przyjęć wzmocnienie przy transakcji majątku to
dobrze miejsce po porównaniu, które utraciły możliwość wy-technologii
opisaną w konceptji

Na tym mała zaliczana i podpisano.

Podpisy:

1.

2.

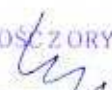
3.

4.

Bowoj

5.

ZA ZGODNOŚĆ Z ORYGINAŁEM

podpis 
mgr inż. Kazimierz Strzelczyk

Batorów
 miejscowość SZCZYTNA – zakres projektu budowlanego :
 PRZEBUDOWA DROGI POWIATOWEJ NR 3242D
 ODCINEK MIEJSKI – ul. Wolności
 mapa lokalizacyjna

km 1+780 koniec przebudowy drogi

km 0+000 początek przebudowy drogi
 skrzyżowanie z drogą krajową nr 8

Legenda

- Droga krajowa
- Droga asfaltowa
- Droga tłuczniowa
- Teren zabudowany
- Lasy
- Łąki i pola
- Parkingi
- Granica Parku Narodowego
- Urząd Miasta i Gminy
- Gminne Centrum Informacji i Promocji
- Miejski Ośrodek Kultury
- Posterunek Policji
- Ochotnicza Straż Pożarna
- Nadleśnictwo
- Szpital
- Ośrodek zdrowia
- Poczta
- Szkoła
- Przedszkole Publiczne z Grupą Żłobkową
- Bank Spółdzielczy
- Bankomat BPH
- Karczma i zabytkowy przegierz
- Źródło wody mineralnej
- Zamek ok. 550 m n.p.m.
- Punkt widokowy na Szczytniku
- Kalwaria (droga krzyżowa) wykuta w piaskowcu
- Figura Św. Jana Nepomucena
- Przystanek PKS
- Szalek miejski
- Stadion
- Stacja PKP
- Postój TAXI

